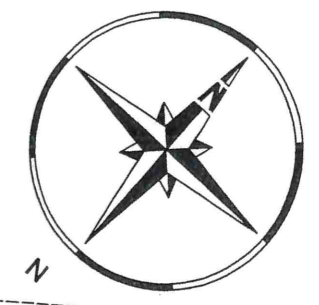
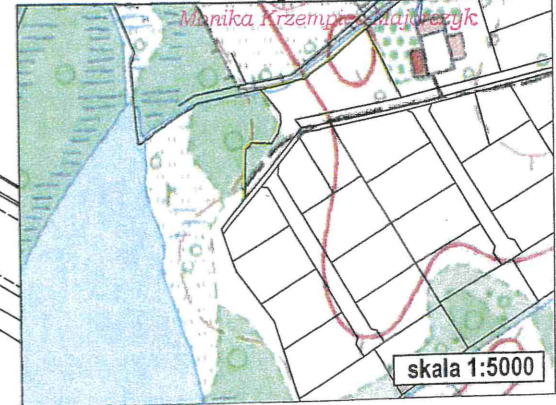


dat. GK. 272.11.2018



STAROSTWO POWIATOWE
156/8 w Nowym Tomysiu
Wydział Budownictwa i Architektury
64-300 Nowy Tomyśl, ul. Koszarnańska 33
tel. 61 44 26 700

Za zgodność kserokopii z oryginałem
Nowy Tomyśl, dnia 21.06.18
Pomoc Administracyjna
w Wydziale Budownictwa i Architektury



zlec. 194/2018
MAPA Z PROJEKTEM PODZIAŁU NIERUCHOMOŚCI
skala 1:500
GK.6642.2285.2018
Podział w trybie ustawy o szczególnych zasadach przygotowania i realizacji inwestycji w zakresie dróg publicznych
godło 5.175.30.12.1.3; 5.175.30.12.3.1

Wykaz zmian gruntowych

Stan przed podziałem						Numer KW	Stan po podziale					
Nr jednostki rej.	Nr działki	Określenie położenia	Użytek gruntowy	Klasa gleb.	Pole powierzchni [ha]		Nr działki proj.	Określenie położenia	Użytek gruntowy	Klasa gleb.	Pole powierzchni [ha]	
G.345	156/7		R Ps	VI VI	0.2509 0.0900	PO1N/00038310/3	156/9		Tp		0.0719	0.0719
							156/10		R Ps	VI VI	0.2497 0.0193	0.2690
Razem											0.3409	



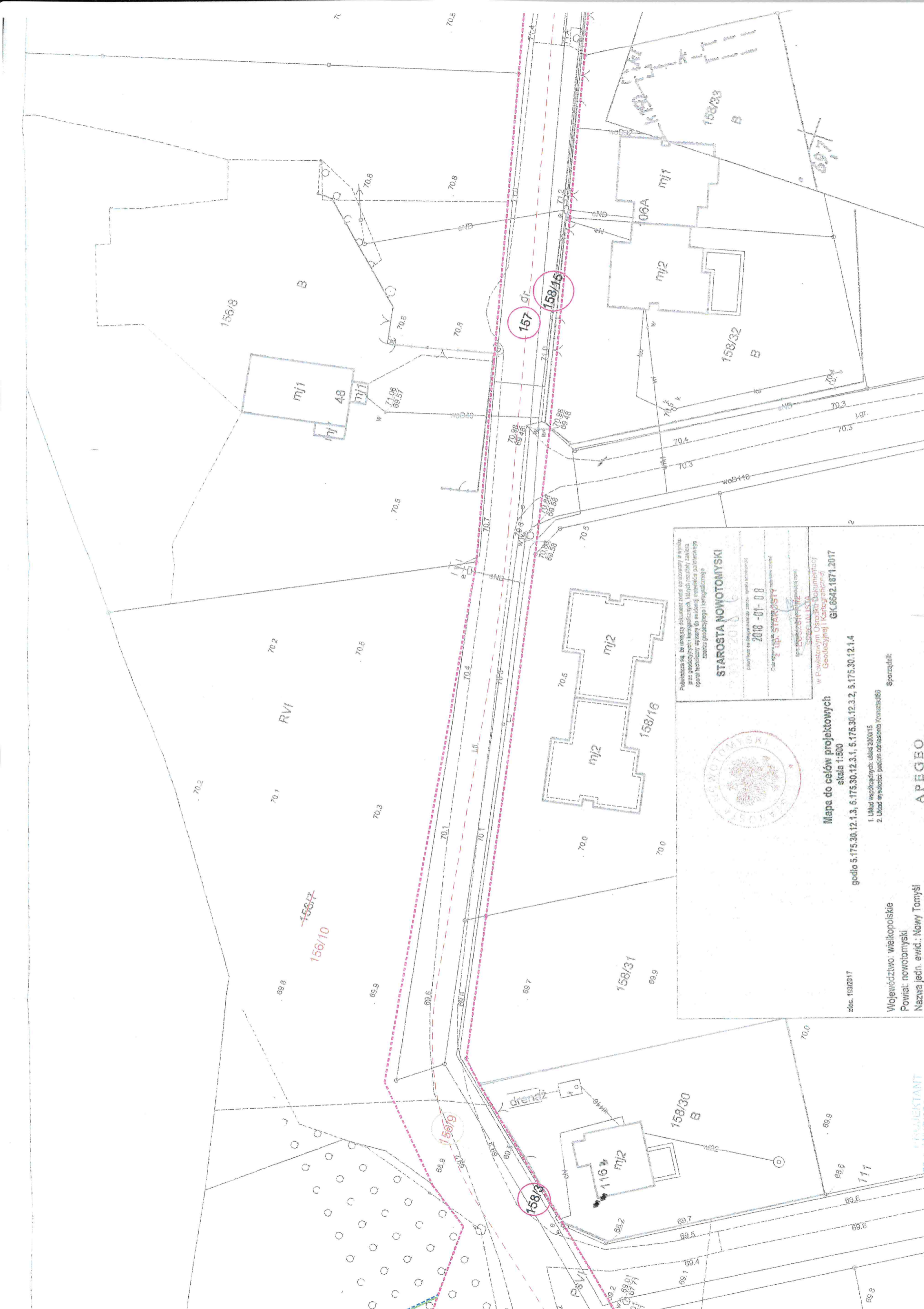
Województwo: wielkopolskie
Powiat: nowotomyski
Nazwa jedn. ewid.: Nowy Tomyśl
Identyfikator jedn. ewid.: 301504_5
Nazwa obr. ewid.: Sękowo
Identyfikator obr. ewid.: 301504_5.0015
Arkusz: 1 Działka: 156/7
Ks. wiecz.: PO1N/00038310/3
Powierzchnia: 0,3409 ha
Stan aktualny na dzień 21.09.2018 r.

APEGEO
Pierśń Lewandowski Sp. j.
61-638 Poznań, Os. Pod Lipami 16
tel 501 646 933, 608 446 442
NIP 9721276079 Regon 367657715
WITOLD LEWANDOWSKI
geodeza uprawniony
nr upraw. 9820
60-687 Poznań, Os. St. Batołęgo 33/15
tel 824-15-78

Poświadczam, że niniejszy dokument został opracowany w wyniku prac geodezyjnych i kartograficznych, których rezultaty zawiera operat techniczny wpisany do ewidencji materiałów państwowego zasobu geodezyjnego i kartograficznego


STAROSTA NOWOTOMYSKI
P.3015.2018

(Identyfikator ewidencyjny materiału zasobu - operatu technicznego)
2018-11-27
Z UP. STAROSTY
(Data wpisania operatu technicznego do ewidencji materiałów państwowego zasobu geodezyjnego i kartograficznego)
mgr inż. Piotr Szymkowiak
GEODEZA POWIATOWA



Publikacja wg. formularza dokumentacji technicznej w sprawie:
 1. Uchwały Rady Miejskiej z dnia 15.01.2018 r. w sprawie
 2. Uchwały Rady Miejskiej z dnia 15.01.2018 r. w sprawie
 3. Uchwały Rady Miejskiej z dnia 15.01.2018 r. w sprawie

STAROSTA NOWOTOMYSKI
 93-015-2018
 2018-01-08
 Zarząd Powiatu Nowotomyskiego
 ul. Starosty 17, 93-015-2018



Mapa do celów projektowych
 skala 1:500
 godło 5.175.30.12.1.3, 5.175.30.12.3.1, 5.175.30.12.3.2, 5.175.30.12.1.4

zlec. 198/2017
 1. Uchwała Rady Miejskiej z dnia 15.01.2018 r.
 2. Uchwała Rady Miejskiej z dnia 15.01.2018 r.

Województwo: wielkopolskie
 Powiat: nowotomyski
 Nazwa jedn. ewid.: Nowy Tomysk

APEGEO

PROJEKTANT