

Poswiadcza się, że niniejszy dokument został opracowany w wyniku prac geodezyjnych i kartograficznych, których rezultaty zawiera operat techniczny wpisany do ewidencji materiałów państwowych zasobu geodezyjnego i kartograficznego

**STAROSTA NOWOTOMYSKI**  
 P. 3015 2016 Kolo  
 (Identyfikator ewidencyjny materiału zasobu - operatu technicznego)  
 2016-11-02  
 (Data wpisania operatu technicznego do ewidencji materiałów zasobu)

STAROSTWO POWIATOWE  
 w Nowym Tomyslu  
 Wydział Budownictwa i Architektury  
 64-300 Nowy Tomysl, ul. Poznańska 33  
 tel. 61 44 26 700

Wykaz zmian gruntowych

Stan przed podziałem						Stan po podziale					
Nr jednostki rej.	Nr działki	Użytek gruntowy	Klasa gleb.	Pole powierzchni [ha]		Numer KW	Nr działki proj.	Użytek gruntowy	Klasa gleb.	Pole powierzchni [ha]	
G170	389	R B	V	0,0600	0,1100	PO1N/00007851/1	389/1	B		0,0029	
				0,0500			389/2	R B	V	0,0600 0,0471	0,1071
										0,1100	

Za zgodność kserokopii z oryginałem  
 Nowy Tomysl, dnia 11.10.16  
 Pomoc Administracyjna  
 w Wydziale Budownictwa i Architektury  
 Monika Krzempiec-Majorzczyk

zlec. 224/2016

MAPA Z PROJEKTEM PODZIAŁU NIERUCHOMOŚCI  
 skala 1:500

Arkuszy mapy 3(6)  
 GK.6642.2108.2016


Podział w trybie ustawy o szczególnych zasadach przygotowania i realizacji inwestycji w zakresie dróg publicznych

godło 5.174.30.09.3.2

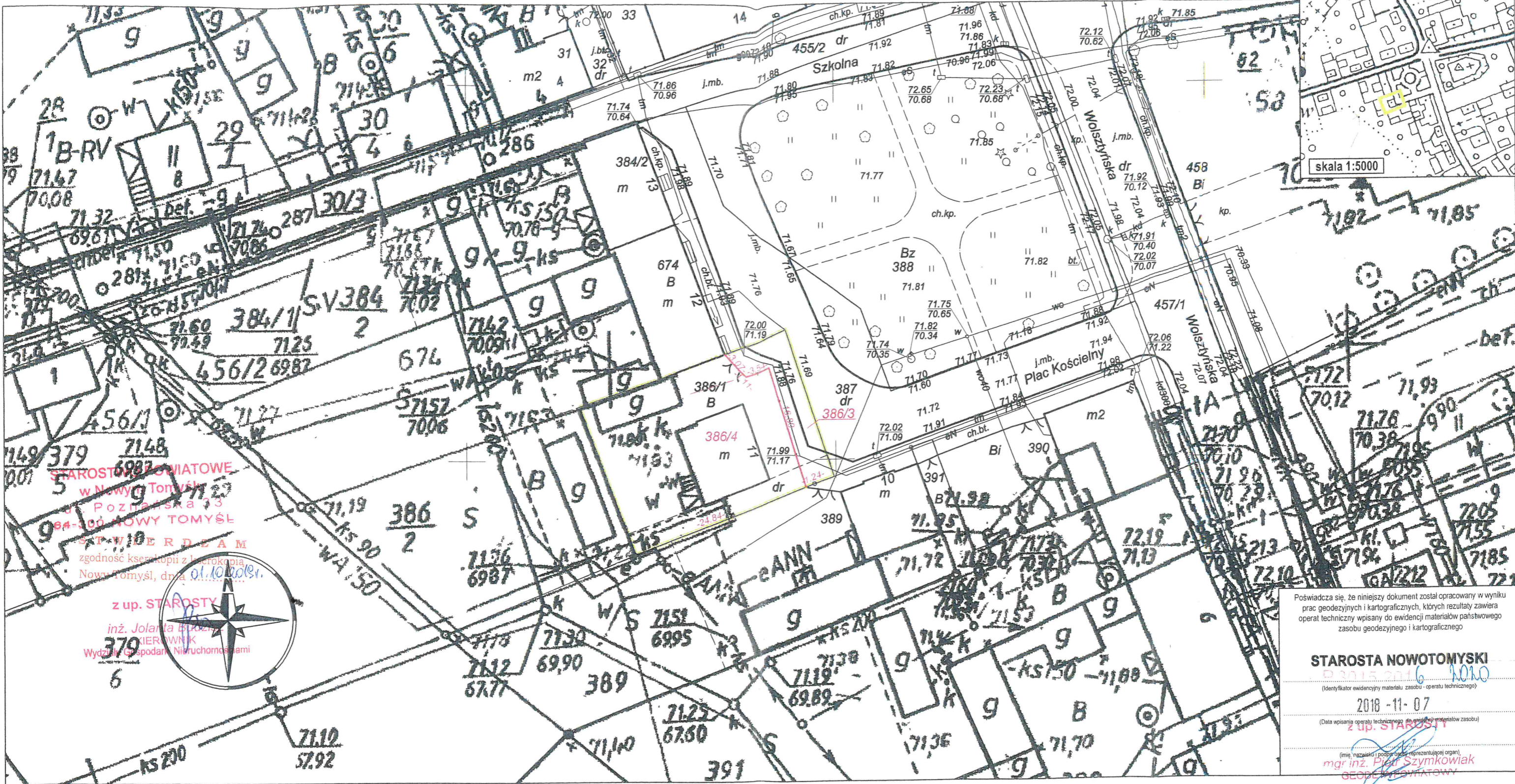
Województwo: wielkopolskie  
 Powiat: nowotomyski  
 Nazwa jedn. ewid.: Nowy Tomysl - obszar wiejski  
 Identyfikator jedn. ewid.: 301504\_5  
 Nazwa obr. ewid.: Boruja Kościelna  
 Identyfikator obr. ewid.: 301504\_5.0001  
 Arkusz: 2 Działka: 389  
 Ks. wiecz.: PO1N/00007851/1  
 Powierzchnia: 0,1100 ha

Stan aktualny na dzień 17.10.2016 r.

2018 0204  
 2 18 12 18







STAROSTWO POWIATOWE  
w Nowym Tomyszu  
Wydział Budownictwa i Architektury  
64-300 Nowy Tomyśl, ul. Poznańska 33  
tel. 61 44 26 700

Wykaz zmian gruntowych

Stan przed podziałem					Numer KW	Stan po podziale				
Nr jednostki rej.	Nr działki	Użytek gruntowy	Klasa gleb.	Pole powierzchni [ha]		Nr działki proj.	Użytek gruntowy	Klasa gleb.	Pole powierzchni [ha]	
G186	386/1	B dr		0,0526 0,0084	PO1N/00005585/1	386/3	B dr		0,0085 0,0012	0,0097
						386/4	B dr		0,0441 0,0072	0,0513
										0,0610

Za zgodność kserokopii z oryginałem  
Nowy Tomyśl, dnia 02.12.18

Pomoc Administracyjna  
w Wydziale Budownictwa i Architektury  
Monika Krzemięć-Majerczyk

zlec. 224/2016

MAPA Z PROJEKTEM PODZIAŁU NIERUCHOMOŚCI

skala 1:500

Podział w trybie ustawy o szczególnych zasadach przygotowania i realizacji inwestycji w zakresie dróg publicznych

godło 5.174.30.09.3.2

Arkusz mapy 1(6)

GK.6642.2108.2016

Województwo: wielkopolskie  
Powiat: nowotomyski  
Nazwa jedn. ewid.: Nowy Tomyśl - obszar wiejski  
Identyfikator jedn. ewid.: 301504\_5  
Nazwa obr. ewid.: Boruja Kościelna  
Identyfikator obr. ewid.: 301504\_5.0001  
Arkusz: 2 Działka: 386/1  
Ks. wiecz.: PO1N/00005585/1  
Powierzchnia: 0,0610 ha

Stan aktualny na dzień 17.10.2016 r.

Poświadczam się, że niniejszy dokument został opracowany w wyniku prac geodezyjnych i kartograficznych, których rezultaty zawiera operat techniczny wpisany do ewidencji materiałów państwowego zasobu geodezyjnego i kartograficznego

STAROSTA NOWOTOMYSKI

301504\_5.0001

(Identyfikator ewidencyjny materiału zasobu - operatu technicznego)

2018-11-07

(Data wpisania operatu technicznego do ewidencji materiałów zasobu)

z up. STAROSTY

(imię, nazwisko i podpis osoby reprezentującej organ)  
mgr inż. Piotr Szymkowiak  
GEODEZISTA

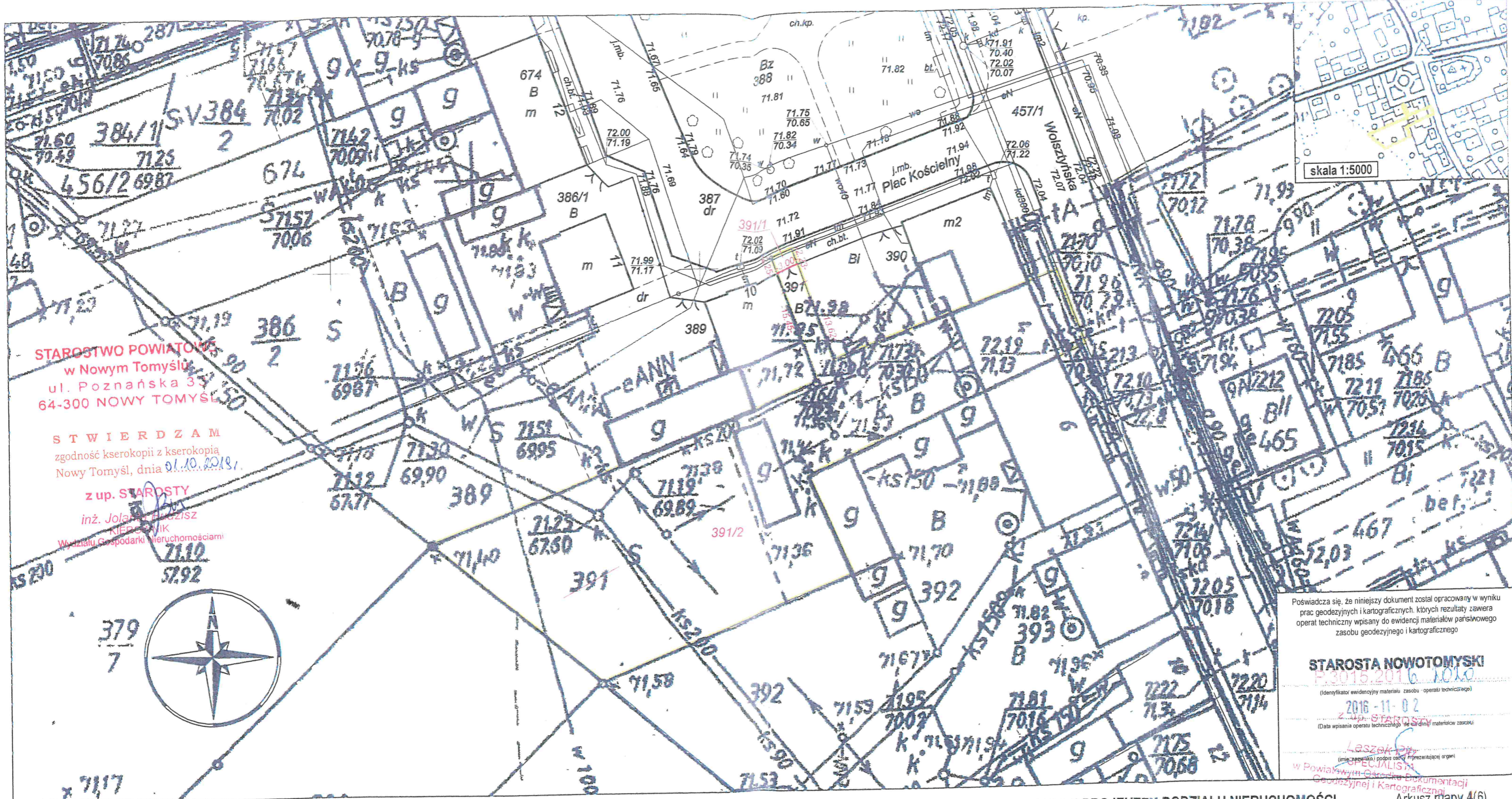
APEGEO  
Perła, Lewandowski Sp. j.  
61-638 Poznań, Os. Piłsudzi 16  
tel. 61 44 44 44 44  
KRS 0000333333

WITOLD LEWANDOWSKI  
geodeza uprawniony  
nr upraw. 9820  
60-687 Poznań, Os. St. Balorego 33/15  
tel. 824-15-78



zau nr 2  
Dec 8/2018 o 20:20  
2 18.12.18





zlec. 224/2016

MAPA Z PROJEKTEM PODZIAŁU NIERUCHOMOŚCI  
skala 1:500

Arkusz mapy 4(6)  
GK.6642.2108.2016

Podział w trybie ustawy o szczególnych zasadach przygotowania i realizacji inwestycji w zakresie dróg publicznych  
godło 5.174.30.09.3.2

STAROSTWO POWIATOWE  
w Nowym Tomyslu  
Wydział Budownictwa i Architektury  
64-300 Nowy Tomysl, ul. Poznańska 3  
tel. 61 44 28 700

Za zgodność kserokopii z oryginałem

Nowy Tomysl, dnia 10.10.18

Wykaz zmian gruntowych

Stan przed podziałem					Numer KW	Stan po podziale					
Nr jednostki rej.	Nr działki	Użytek gruntowy	Klasa gleb.	Pole powierzchni [ha]		Nr działki proj.	Użytek gruntowy	Klasa gleb.	Pole powierzchni [ha]		
G452	391	B		0,1700	0,1700	PO1N/00023930/7	391/1	B		0,0007	0,0007
							391/2	B		0,1693	0,1693
											0,1700

Pomoc Administracyjna  
w Wydziale Budownictwa i Architektury

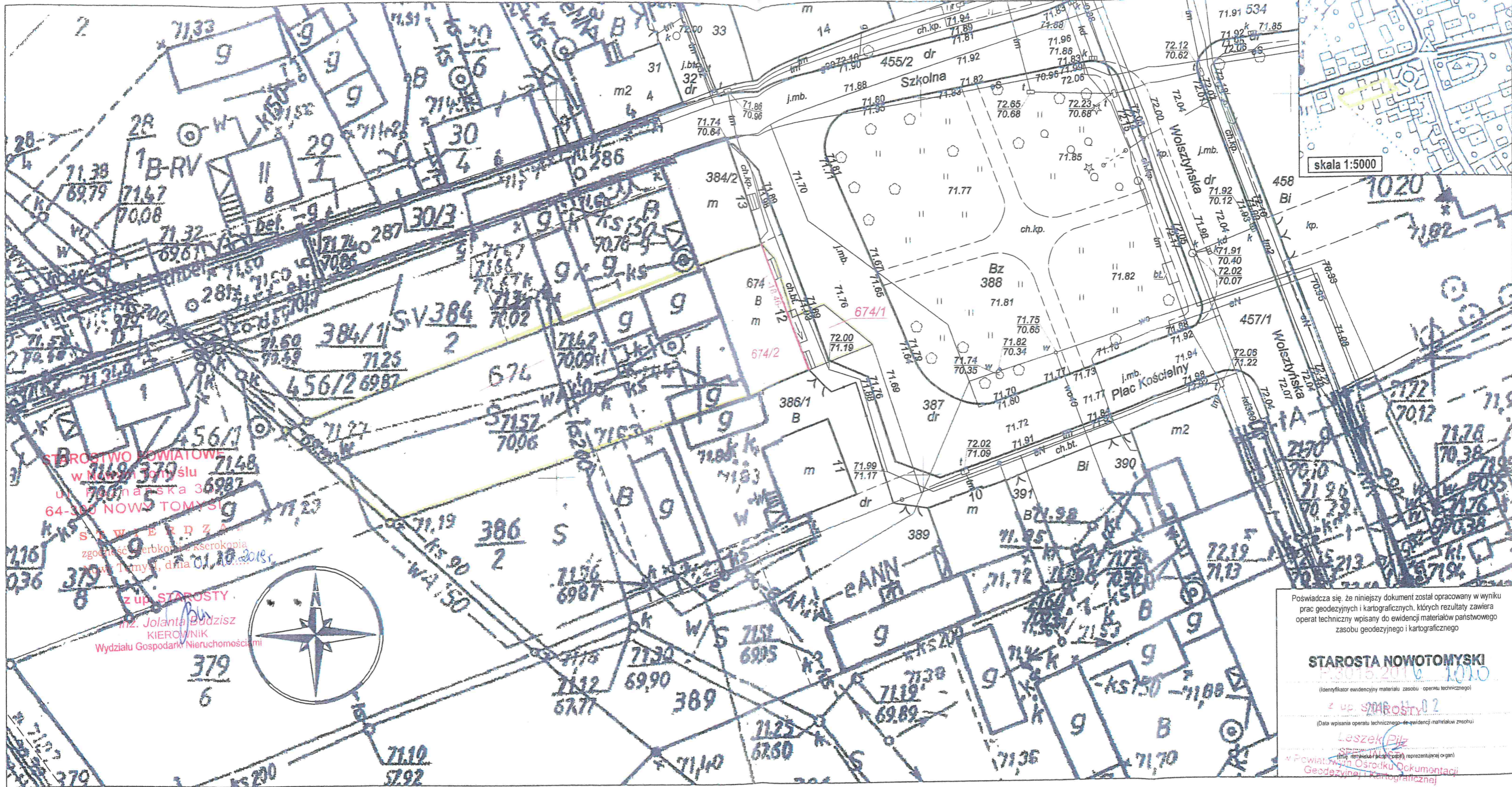
Monika Krzempiec-Majorczyk

Województwo: wielkopolskie  
Powiat: nowotomyski  
Nazwa jedn. ewid.: Nowy Tomysl - obszar wiejski  
Identyfikator jedn. ewid.: 301504\_5  
Nazwa obr. ewid.: Boruja Kościelna  
Identyfikator obr. ewid.: 301504\_5.0001  
Arkusz: 2 Działka: 391  
Ks. wiecz.: PO1N/00023930/7  
Powierzchnia: 0,1700 ha

Stan aktualny na dzień 17.10.2016 r.

2018.10.18  
18.12.18





skala 1:5000

STAROSTWO POWIATOWE  
w Nowym Tomyszu  
ul. Poznańska 33  
64-300 NOWY TOMYSZ  
S W I E R D Z A  
zgodność kserokopii z kserokopią  
Nowy Tomysz, dnia 01.10.2018 r.  
z up. STAROSTY  
mgr. Jolanta Budzisz  
KIEROWNIK  
Wydziału Gospodarki Nieruchomościami

Poswiadcza się, że niniejszy dokument został opracowany w wyniku prac geodezyjnych i kartograficznych, których rezultaty zawiera operat techniczny wpisany do ewidencji materiałów państwowych zasobu geodezyjnego i kartograficznego

**STAROSTA NOWOTOMYSKI**  
P.3015.2016.1010  
(identyfikator ewidencyjny materiału zasobu operatu technicznego)

z up. STAROSTY  
(Data wpisania operatu technicznego do ewidencji materiałów zasobu)

Leszek Pił  
(imię, nazwisko, funkcja, podpis, reprezentujący organ)  
Powiatowy Ośrodek Dokumentacji  
Geodezyjnej i Kartograficznej

STAROSTWO POWIATOWE  
w Nowym Tomyszu  
Wydział Budownictwa i Architektury  
64-300 Nowy Tomysz, ul. Poznańska 33  
tel. 61 44 26 700

Wykaz zmian gruntowych

Stan przed podziałem					Numer KW	Stan po podziale				
Nr jednostki rej.	Nr działki	Użytek gruntowy	Klasa gleb.	Pole powierzchni [ha]		Nr działki proj.	Użytek gruntowy	Klasa gleb.	Pole powierzchni [ha]	
G211	674	B		0,1200	0,1200	PO1N/00034073/1	674/1	B	0,0059	0,0059
							674/2	B	0,1141	0,1141
										0,1200

Za zgodność kserokopii z oryginałem  
Nowy Tomysz, dnia 11.02.18  
Pomoc Administracyjna  
w Wydziale Budownictwa i Architektury  
Monika Krzempiec-Majorczyk

zlec. 224/2016

MAPA Z PROJEKTEM PODZIAŁU NIERUCHOMOŚCI

Arkusze mapy 6(6)

skala 1:500

GK.6642.2108.2016

Podział w trybie ustawy o szczególnych zasadach przygotowania i realizacji inwestycji w zakresie dróg publicznych

godło 5.174.30.09.3.2

Województwo: wielkopolskie  
Powiat: nowotomyski  
Nazwa jedn. ewid.: Nowy Tomysz - obszar wiejski  
Identyfikator jedn. ewid.: 301504\_5  
Nazwa obr. ewid.: Boruja Kościelna  
Identyfikator obr. ewid.: 301504\_5.0001  
Arkusze: 2 Działka: 674  
Ks. wiecz.: PO1N/00034073/1  
Powierzchnia: 0,1200 ha

Stan aktualny na dzień 17.10.2016 r.

2018.10.22  
Den 8/2018 0 22.10.  
18.12.18  
[Red circular stamp]