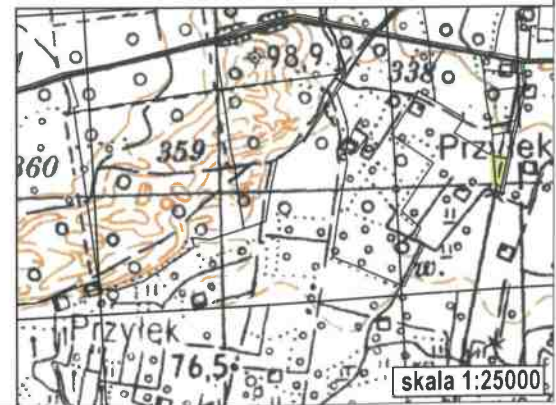


Załącznik do decyzji o pozwoleniu na budowę
 Nr ... Z dnia:
 5 / 19 05 -12- 19
 STAROSTA POWIATOWY W NOWYM TOMYŚLU
 Wydział Budownictwa i Architektury



Wykaz zmian gruntowych

Stan przed podziałem						Stan po podziale					
Nr jednostki rej.	Nr działki	Określenie położenia	Użytek gruntowy	Klasa gleb.	Pole powierzchni [ha]	Numer KW	Nr działki proj.	Określenie położenia	Użytek gruntowy	Klasa gleb.	Pole powierzchni [ha]
G.400	548/6		R Ba	VI	0.2213 0.0818	PO1N/00044518/6	548/13		Tp		0.0393 0.0393
							548/14		R Ba	VI	0.2203 0.0435
							Razem				0.3031

zlec. 93/2018

MAPA Z PROJEKTEM PODZIAŁU NIERUCHOMOŚCI

Arkusz mapy 1 (25)
 GK.6642.920.2018

skala 1:500

Podział w trybie ustawy o szczególnych zasadach przygotowania i realizacji inwestycji w zakresie dróg publicznych
 godło 5.176.30.09.3.1, 5.176.30.08.4.3, 5.176.30.08.4.4, 5.176.30.09.3.3, 5.176.30.09.3.4, 5.176.30.09.4.3
 5.176.30.13.1.2, 5.176.30.13.2.1, 5.176.30.14.2.1, 5.176.30.13.1.3, 5.176.30.13.1.4, 5.176.30.13.3.1, 5.176.30.13.3.3

Województwo: wielkopolskie
 Powiat: nowotomyski
 Nazwa jedn. ewid.: Nowy Tomyśl
 Identyfikator jedn. ewid.: 301504_5
 Nazwa obr. ewid.: Przylek
 Identyfikator obr. ewid.: 301504_5.0011
 Arkusz: 3 Działka: 548/6
 Ks. wiecz.: PO1N/00044518/6
 Powierzchnia: 0,3031ha

APEGEO
 Perła, Lewandowski Sp. j.
 61-638 Poznań, os. Pod Lipami 16
 tel. 501 446 955, 608 446 442
 NIP 9721276079 Regon 367657715

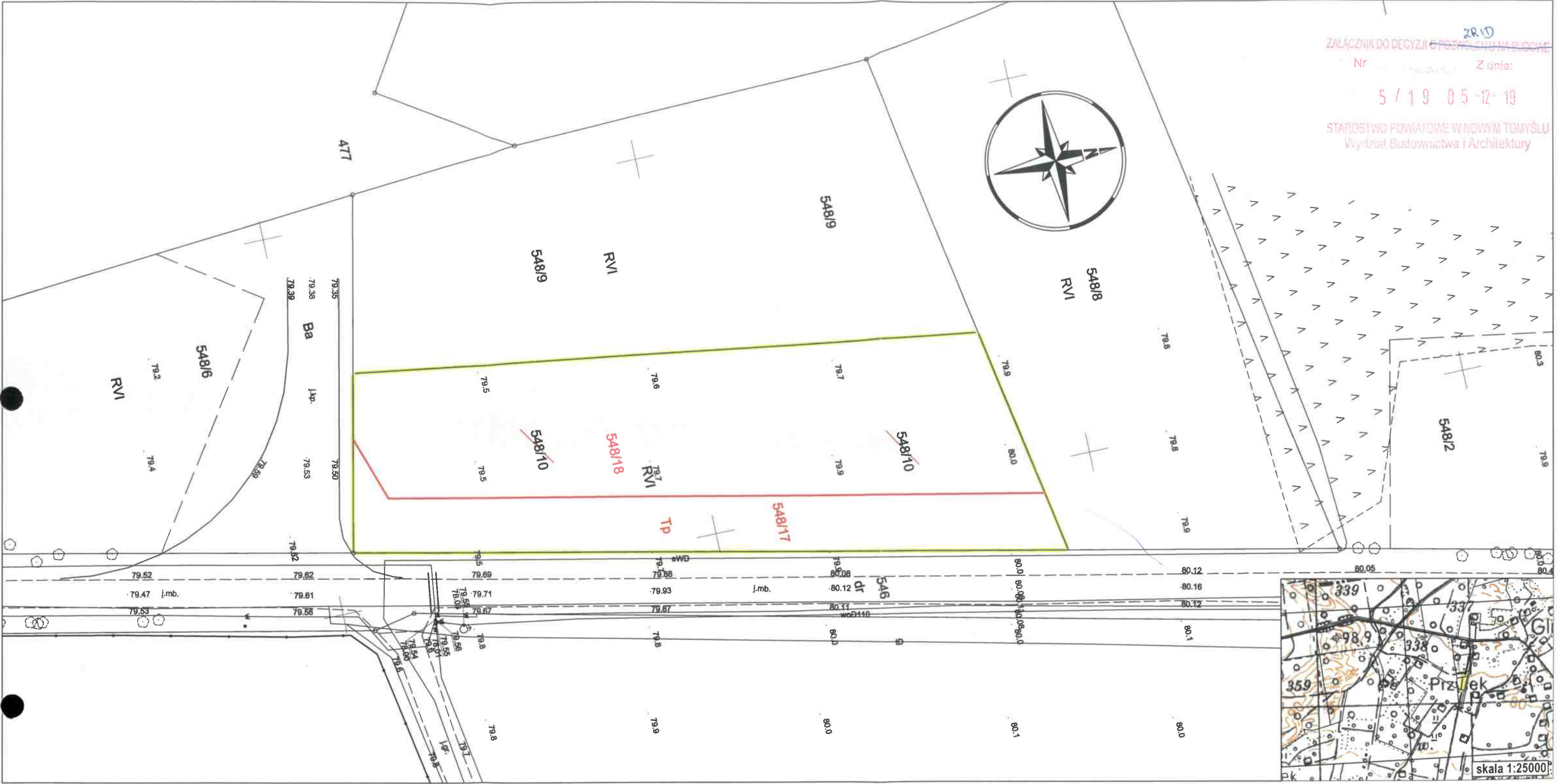
WITOLD LEWANDOWSKI
 geodeta uprawniony
 nr upraw. 9820
 60-687 Poznań, Os. St. Bałuckiego 33/15
 tel. 824-15-78

Podważa się, że niniejszy dokument został opracowany w wyniku prac geodezyjnych i kartograficznych, których rezultaty zawiera operat techniczny wpisany do ewidencji materiałów państwowego zasobu geodezyjnego i kartograficznego

STAROSTA NOWOTOMYSKI
 P.3015.2018-1375
 (Identyfikator ewidencyjny materiału zasobu i operatu technicznego)
 2018-07-19
 z up. STAROSTY
 (Data wpisania operatu technicznego do ewidencji materiałów zasobu)

mgr inż. Piotr Szymkowiak
 GEODETA POWIATOWY

Stan aktualny na dzień 30.05.2018r



Wykaz zmian gruntowych

Stan przed podziałem						Numer KW	Stan po podziale					
Nr jednostki rej.	Nr działki	Określenie położenia	Użytek gruntowy	Klasa gleb.	Pole powierzchni [ha]		Nr działki proj.	Określenie położenia	Użytek gruntowy	Klasa gleb.	Pole powierzchni [ha]	
G.400	548/10		R	VI	0.2294	PO1N/00044518/6	548/17		TP	0.0688	0.0688	
							548/18		R	VI	0.1606	0.1606
Razem											0.2294	

zlec. 93/2018

MAPA Z PROJEKTEM PODZIAŁU NIERUCHOMOŚCI
 skala 1:500

Arkusz mapy 2 (25)
 GK.6642.920.2018

Podział w trybie ustawy o szczególnych zasadach przygotowania i realizacji inwestycji w zakresie dróg publicznych
 godło 5.176.30.09.3.1, 5.176.30.08.4.3, 5.176.30.08.4.4, 5.176.30.09.3.3, 5.176.30.09.3.4, 5.176.30.09.4.3
 5.176.30.13.1.2, 5.176.30.13.2.1, 5.176.30.14.2.1, 5.176.30.13.1.3, 5.176.30.13.1.4, 5.176.30.13.3.1, 5.176.30.13.3.3

Województwo: wielkopolskie
 Powiat: nowotomyski
 Nazwa jedn. ewid.: Nowy Tomyśl
 Identyfikator jedn. ewid.: 301504_5
 Nazwa obr. ewid.: Przylek
 Identyfikator obr. ewid.: 301504_5.0011
 Arkusz: 3 Działka: 548/10
 Ks. wiecz.: PO1N/00044518/6
 Powierzchnia: 0,2294ha

Stan aktualny na dzień 30.05.2018r

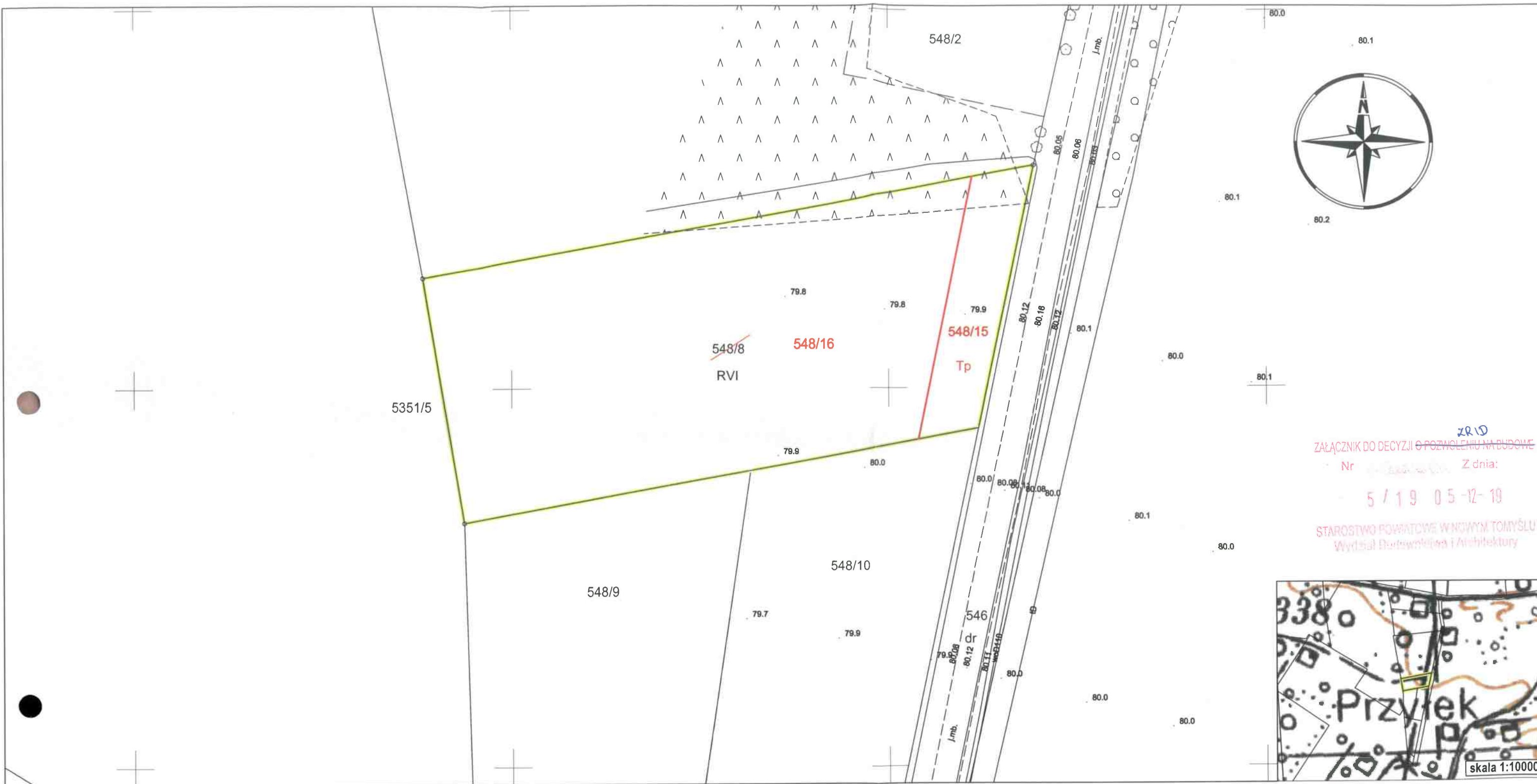
APEGEO
 Perła, Lewandowski Sp. j.
 61-638 Poznań, os. Pod Lipami 16
 tel. 501 446 955. 608 446 442
 NIP 9721276079 Regon 367657215

WITOLD LEWANDOWSKI
 geodeta uprawniony
 nr upraw. 9820
 60-687 Poznań, Os. St. Bałotego 33/15
 tel. 824-15-79

Popiada się, że niniejszy dokument został opracowany w wyniku prac geodezyjnych i kartograficznych, których rezultaty zawiera operat techniczny wpisany do ewidencji materiałów państwowego zasobu geodezyjnego i kartograficznego

STAROSTA NOWOTOMYSKI
 P.3015.2018.1375
 2018-07-19
 (Data wpisania operatu technicznego do ewidencji materiałów państwowego zasobu geodezyjnego i kartograficznego)

mgr inż. Piotr Szymkowiak
 GEODETA POWIATOWY



ZŁĄCZNIK DO DECYZJI O POZWOLENIU NA BUDOWĘ
 Nr 5/19/05-12-19
 STAROSTWO POWIATOWE W NOWYM TOMYŚLU
 Wydział Budownictwa i Architektury



Wykaz zmian gruntowych

Stan przed podziałem						Numer KW	Stan po podziale					
Nr jednostki rej.	Nr działki	Określenie położenia	Użytek gruntowy	Klasa gleb.	Pole powierzchni [ha]		Nr działki proj.	Określenie położenia	Użytek gruntowy	Klasa gleb.	Pole powierzchni [ha]	
G.422	548/8		R	VI	0.2489	0.2489	PO1N/00046119/3	548/15		Tp	0.0267	0.0267
								548/16		R	VI	0.2222
							Razem		0.2489			

zlec. 93/2018 **MAPA Z PROJEKTEM PODZIAŁU NIERUCHOMOŚCI** Arkusz mapy 3 (25)
 skala 1:500 GK.6642.920.2018

Podział w trybie ustawy o szczególnych zasadach przygotowania i realizacji inwestycji w zakresie dróg publicznych
 godło 5.176.30.09.3.1, 5.176.30.08.4.3, 5.176.30.08.4.4, 5.176.30.09.3.3, 5.176.30.09.3.4, 5.176.30.09.4.3
 5.176.30.13.1.2, 5.176.30.13.2.1, 5.176.30.14.2.1, 5.176.30.13.1.3, 5.176.30.13.1.4, 5.176.30.13.3.1, 5.176.30.13.3.3

Województwo: wielkopolskie
 Powiat: nowotomyski
 Nazwa jedn. ewid.: Nowy Tomyśl
 Identyfikator jedn. ewid.: 301504_5
 Nazwa obr. ewid.: Przyłek
 Identyfikator obr. ewid.: 301504_5.0011
 Arkusz: 3 Działka: 548/8
 Ks. wiecz.: PO1N/00046119/3
 Powierzchnia: 0,2489ha
 Stan aktualny na dzień 30.05.2018r

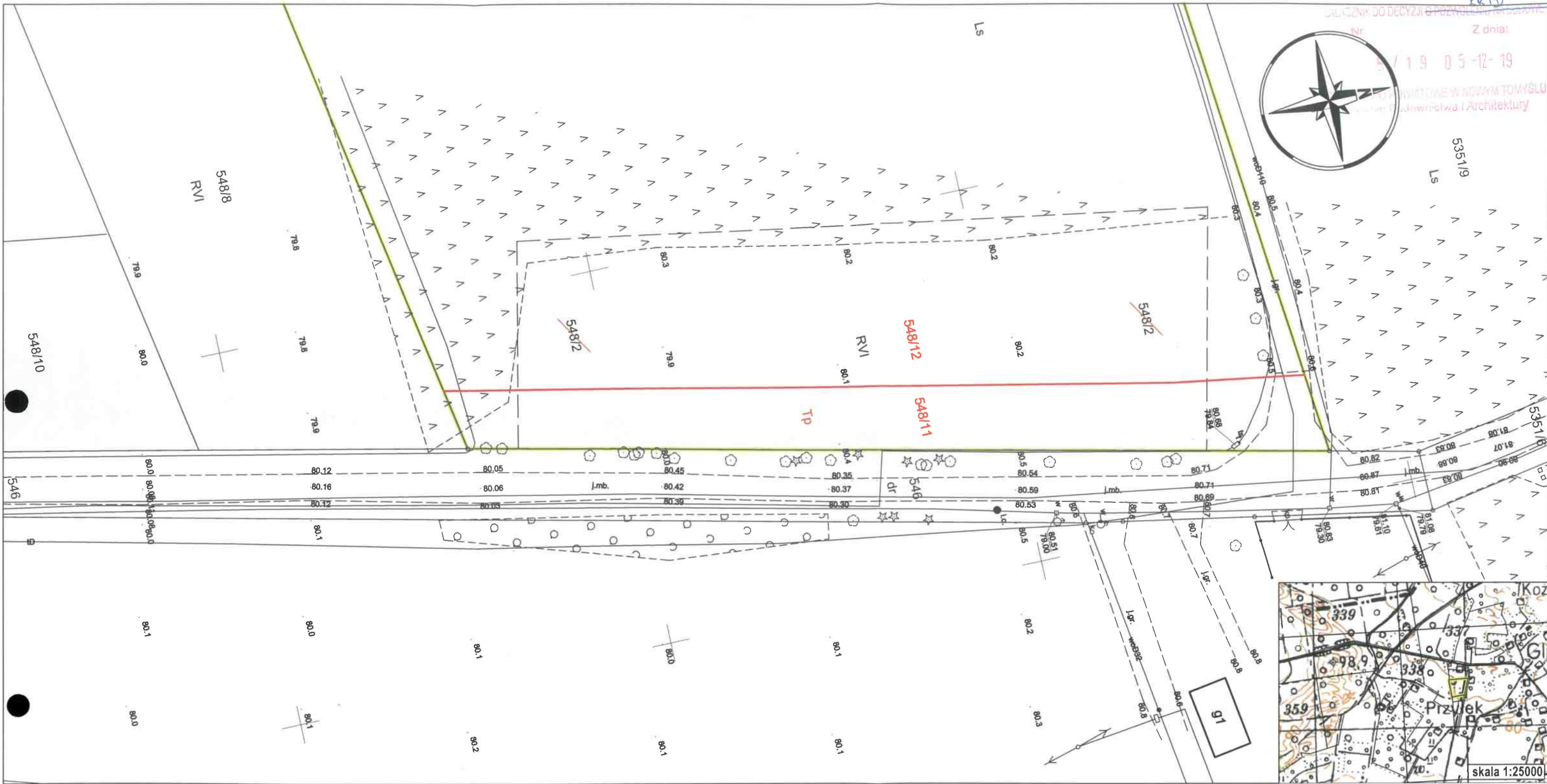
APEGEO
 Perła, Lewandowski Sp. j.
 61-638 Poznań, os. Pod Lipami 16
 tel. 501 446 955, 608 446 442
 NIP 9721276079 Regon 367657715
 WITOLD LEWANDOWSKI
 geodeta uprawniony
 nr upraw. 9820
 60-687 Poznań, Os. Śr. Batorego 33/15
 tel. 824-75-78

Poświadczam, że niniejszy dokument został opracowany w wyniku prac geodezyjnych i kartograficznych, których rezultaty zawiera operat techniczny wpisany do ewidencji materiałów państwowego zasobu geodezyjnego i kartograficznego

STAROSTA NOWOTOMYSKI
 R.3015.2018.1375

2018-07-19

mgr inż. Andrzej Szymborowicz
 GEODETA POWIATOWY



Załącznik do decyzji o pozwoleniu na budowę
 Nr 5/19 05-12-19
 Z dnia: 30.05.2018
 Powiat Nowotomyski w Nowym Tomysku
 Urząd Geodezji i Architektury

Wykaz zmian gruntowych

Nr jednostki rej.	Nr działki	Stan przed podziałem				Numer KW	Stan po podziale					
		Określenie położenia	Użytek gruntowy	Klasa gleb.	Pole powierzchni [ha]		Nr działki proj.	Określenie położenia	Użytek gruntowy	Klasa gleb.	Pole powierzchni [ha]	
G.2	548/2	R Ls	VI	0.2604 0.8975	1.1579	KW 206	548/11		TP		0.0962	0.0962
							548/12		R Ls	VI	0.1845 0.8772	1.0617
							Razem		1.1579			

zlec. 93/2018

MAPA Z PROJEKTEM PODZIAŁU NIERUCHOMOŚCI

Arkusz mapy 4 (25)

skala 1:500

GK.6642.920.2018

Podział w trybie ustawy o szczególnych zasadach przygotowania i realizacji inwestycji w zakresie dróg publicznych

godło 5.176.30.09.3.1, 5.176.30.08.4.3, 5.176.30.08.4.4, 5.176.30.09.3.3, 5.176.30.09.3.4, 5.176.30.09.4.3
 5.176.30.13.1.2, 5.176.30.13.2.1, 5.176.30.14.2.1, 5.176.30.13.1.3, 5.176.30.13.1.4, 5.176.30.13.3.1, 5.176.30.13.3.3

Województwo: wielkopolskie
 Powiat: nowotomyski
 Nazwa jedn. ewid.: Nowy Tomyśl
 Identyfikator jedn. ewid.: 301504_5
 Nazwa obr. ewid.: Przylęk
 Identyfikator obr. ewid.: 301504_5.0011
 Arkusz: 3 Działka: 548/2
 Ks. wiecz.: KW 206
 Powierzchnia: 1,1579ha
 Stan aktualny na dzień 30.05.2018r

APEGEO
 Perła, Lewandowski Sp. z o.o.
 61-638 Poznań, os. Pod Lipami 16
 tel. 501 446 955, 608 446 442
 NIP 9721276079 Regon 367657715

Poświadczam, że niniejszy dokument został opracowany w wyniku prac geodezyjnych i kartograficznych, których rezultaty zawiera operat techniczny wpisany do ewidencji materiałów państwowego zasobu geodezyjnego i kartograficznego

STAROSTA NOWOTOMYSKI

2018.2018.1375

(Identyfikator ewidencyjny materiału zasobu - operatu technicznego)

2018-07-19
z up. STAROSTY

(Data wpisania operatu technicznego do ewidencji materiałów zasobu)

mgr-inż. Piotr Szymkowiak
GEODEZJA I ARCHITEKTURA

WITOLD LEWANDOWSKI
 geodeta uprawniony
 nr upraw. 9820
 60-687 Poznań, Os. St. Bałoban 33/15
 tel. 824-15-75



ZŁĄCZNIK DO DECYZJI O POZWOLENIU NA BUDOWĘ

Z dnia: 5 / 1 9 0 5 - 1 2 - 1 9

STAROSTWO POWIATOWE W NOWYM TOMYŚLU
Kadrowa Budownictwa i Architektury

Wykaz zmian gruntowych

Stan przed podziałem						Numer KW	Stan po podziale					
Nr jednostki rej.	Nr działki	Określenie położenia	Użytek gruntowy	Klasa gleb.	Pole powierzchni [ha]		Nr działki proj.	Określenie położenia	Użytek gruntowy	Klasa gleb.	Pole powierzchni [ha]	
G.2	5351/9	Ls			0.7100	0.7100	PO1N/00000812/7	5351/17	TP		0.0437	0.0437
								5351/18	Ls		0.6663	0.6663
										Razem	0.7100	

zlec. 93/2018

MAPA Z PROJEKTEM PODZIAŁU NIERUCHOMOŚCI

skala 1:500

Podział w trybie ustawy o szczególnych zasadach przygotowania i realizacji inwestycji w zakresie dróg publicznych

godło 5.176.30.09.3.1, 5.176.30.08.4.3, 5.176.30.08.4.4, 5.176.30.09.3.3, 5.176.30.09.3.4, 5.176.30.09.4.3
5.176.30.13.1.2, 5.176.30.13.2.1, 5.176.30.14.2.1, 5.176.30.13.1.3, 5.176.30.13.1.4, 5.176.30.13.3.1, 5.176.30.13.3.3

Arkusz mapy 5 (25)

GK.6642.920.2018

Województwo: wielkopolskie
Powiat: nowotomyski
Nazwa jedn. ewid.: Nowy Tomyśl
Identyfikator jedn. ewid.: 301504_5
Nazwa obr. ewid.: Przylęk
Identyfikator obr. ewid.: 301504_5.0011
Arkusz: 3 Działka: 5351/9
Ks. wiecz.: PO1N/00000812/7
Powierzchnia: 0,7100ha

Stan aktualny na dzień 30.05.2018r

APEGEO
Perta, Lewandowski Sp. j.
61-638 Poznań, os. Pod Lipami 16
tel. 501 446 955, 608 446 442
NIP 9721276079 Regon 367657715

WITOLD LEWANDOWSKI
geodeta uprawniony
nr upraw. 9820
60-687 Poznań, Os. St. Bnińskiego 93/15
tel. 824-15-78

Podpisuje się, że niniejszy dokument został opracowany w wyniku prac geodezyjnych i kartograficznych, których rezultaty zawiera operat techniczny wpisany do ewidencji materiałów państwowego zasobu geodezyjnego i kartograficznego

STAROSTA NOWOTOMYSKI

23015.2018 1375

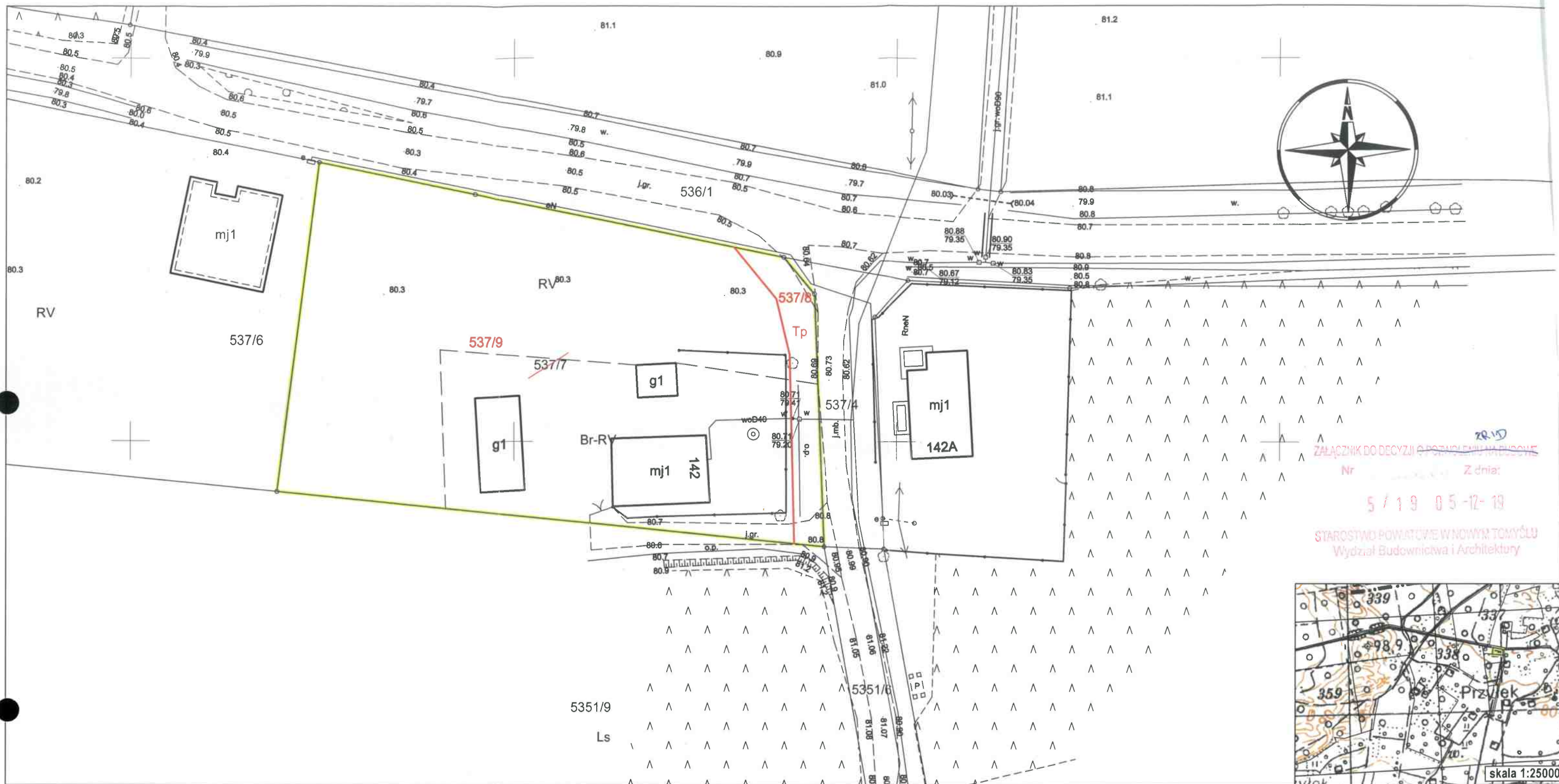
(Identyfikator ewidencyjny materiału zasobu i operatu technicznego)

2018-07-19

z up. STAROSTY

(Data wpisania operatu technicznego do ewidencji materiałów zasobu)

mgr inż. Piotr Szymkowiak
GEODEZJA POWIATOWA



Załącznik do decyzji o pozwoleniu na budowę
 Nr ... Z dnia:
 5 / 19 05-12-19
 STAROSTWO POWIATOWE W NOWYM TOMYŚLI
 Wydział Budownictwa i Architektury



Wykaz zmian gruntowych

Stan przed podziałem							Numer KW	Stan po podziale					
Nr jednostki rej.	Nr działki	Określenie położenia	Użytek gruntowy	Klasa gleb.	Pole powierzchni [ha]			Nr działki proj.	Określenie położenia	Użytek gruntowy	Klasa gleb.	Pole powierzchni [ha]	
G.90	537/7	Przylek 142	Br/R R	V V	0.1047	0.2723	PO1N/00000217/6	537/8	Przylek	Tp		0.0156	0.0156
					537/9			Przylek 142	Br/R R	V V	0.0968 0.1599	0.2567	
					Razem			0.2723					

zlec. 93/2018

MAPA Z PROJEKTEM PODZIAŁU NIERUCHOMOŚCI

skala 1:500

Podział w trybie ustawy o szczególnych zasadach przygotowania i realizacji inwestycji w zakresie dróg publicznych
 godło 5.176.30.09.3.1, 5.176.30.08.4.3, 5.176.30.08.4.4, 5.176.30.09.3.3, 5.176.30.09.3.4, 5.176.30.09.4.3
 5.176.30.13.1.2, 5.176.30.13.2.1, 5.176.30.14.2.1, 5.176.30.13.1.3, 5.176.30.13.1.4, 5.176.30.13.3.1, 5.176.30.13.3.3

Arkusz mapy 6 (25)
 GK.6642.920.2018

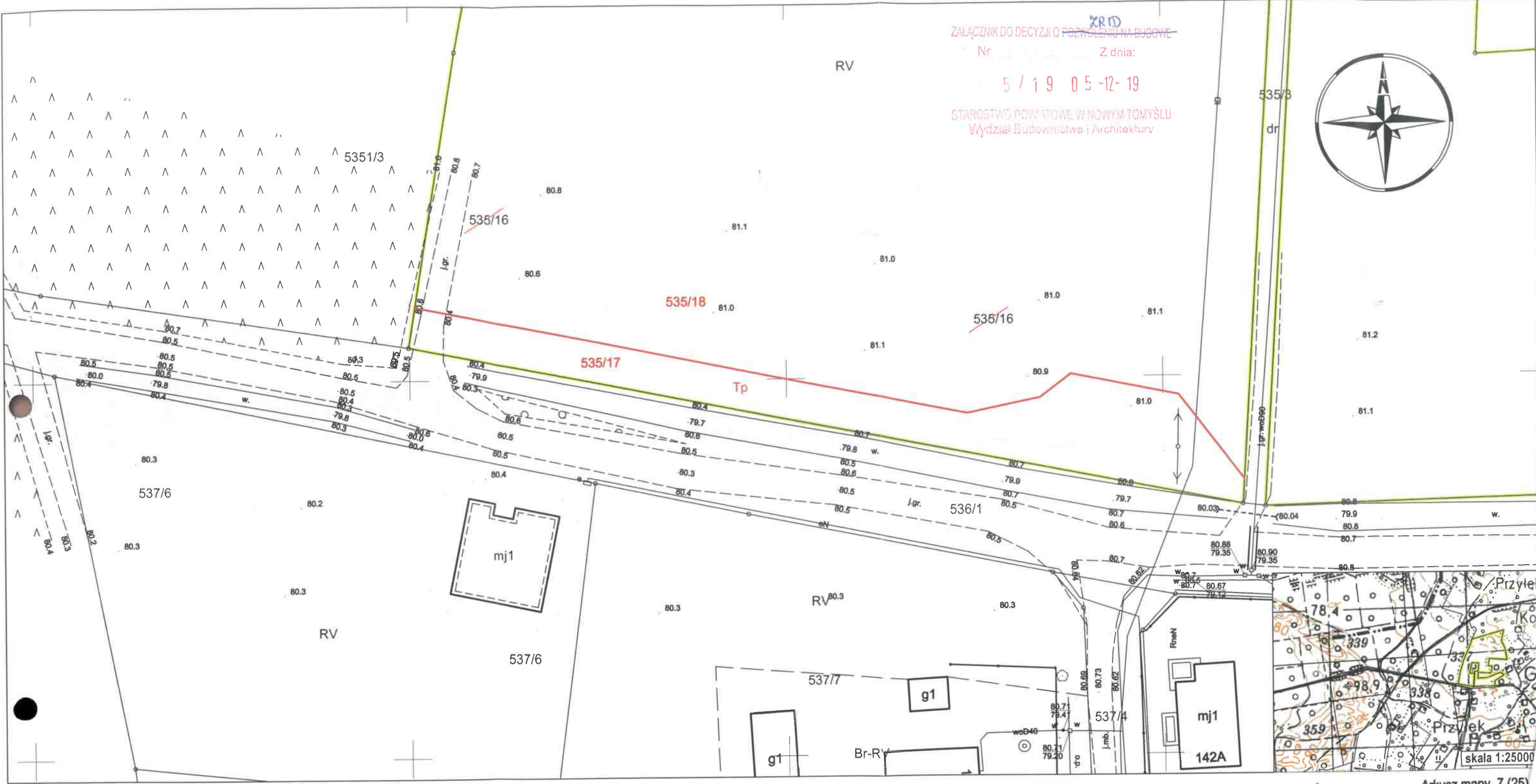
Województwo: wielkopolskie
 Powiat: nowotomyski
 Nazwa jedn. ewid.: Nowy Tomyśl
 Identyfikator jedn. ewid.: 301504_5
 Nazwa obr. ewid.: Przylek
 Identyfikator obr. ewid.: 301504_5.0011
 Arkusz: 3 Działka: 537/7
 Ks. wiecz.: PO1N/00000217/6
 Powierzchnia: 0,2723ha
 Stan aktualny na dzień 30.05.2018r

APEGO
 Perła, Lewandowski Sp. j.
 61-638 Poznań, os. Pod Lipami 16
 tel. 501 446 955, 608 446 442
 NIP 9721276079 Regon 367657715

WITOLD LEWANDOWSKI
 geodeta uprawniony
 nr upraw. 9820
 60-687 Poznań, Os. Śl. Bałtego 33/15
 tel. 824-15-78

Posiada się, że niniejszy dokument został opracowany w wyniku prac geodezyjnych i kartograficznych, których rezultaty zawiera operat techniczny wpisany do ewidencji materiałów państwowego zasobu geodezyjnego i kartograficznego

STAROSTA NOWOTOMYSKI
 P.3015.2018 1375
 z up. STAROSTY
 mgr inż. Piotr Szumkowiak
 GEODETA POWIATOWY



ZALĄCZNIK DO DECYZJI O POZWOLENIU NA BUDOWĘ
 Nr ... Z dnia:
 5 / 19 05-12-19
 STAROSTWO POWIATOWE W NOWYM TOMYŚLU
 Wydział Budownictwa i Architektury



Wykaz zmian gruntowych

Stan przed podziałem						Numer KW	Stan po podziale					
Nr jednostki rej.	Nr działki	Określenie położenia	Użytek gruntowy	Klasa gleb.	Pole powierzchni [ha]		Nr działki proj.	Określenie położenia	Użytek gruntowy	Klasa gleb.	Pole powierzchni [ha]	
G.174	535/16		R R	VI V	5.6804	PO1N/00020325/2	535/17		TP		0.0765	0.0765
					2.7032		535/18		R R	VI V	5.6804 2.6267	8.3071
Razem											8.3836	

zlec. 93/2018

MAPA Z PROJEKTEM PODZIAŁU NIERUCHOMOŚCI

Arkusz mapy 7 (25)
 GK.6642.920.2018

skala 1:500

Podział w trybie ustawy o szczególnych zasadach przygotowania i realizacji inwestycji w zakresie dróg publicznych
 godło 5.176.30.09.3.1, 5.176.30.08.4.3, 5.176.30.08.4.4, 5.176.30.09.3.3, 5.176.30.09.3.4, 5.176.30.09.4.3
 5.176.30.13.1.2, 5.176.30.13.2.1, 5.176.30.14.2.1, 5.176.30.13.1.3, 5.176.30.13.1.4, 5.176.30.13.3.1, 5.176.30.13.3.3

Województwo: wielkopolskie
 Powiat: nowotomyski
 Nazwa jedn. ewid.: Nowy Tomyśl
 Identyfikator jedn. ewid.: 301504_5
 Nazwa obr. ewid.: Przylek
 Identyfikator obr. ewid.: 301504_5.0011
 Arkusz: 3 Działka: 535/16
 Ks. wiecz.: PO1N/00020325/2
 Powierzchnia: 8,3836ha

Stan aktualny na dzień 30.05.2018r

APEGO
 Perła, Lewandowski Sp. j.
 61-638 Poznań, os. Pod Lipami 16
 tel. 501 446 955, 608 446 442
 NIP 9721276079 Regon 367657715

WITOLD LEWANDOWSKI
 geodeta uprawniony
 nr upraw. 9820
 60-687 Poznań, Os. St. Balcerka 33/15
 tel. 824-15-78

Poswiadcza się, że niniejszy dokument został opracowany w wy-
 prac geodazyjnych i kartograficznych, których rezultaty zaw-
 operat techniczny wpisany do ewidencji materiałów państw-
 zasobu geodezyjnego i kartograficznego.

STAROSTA NOWOTOMYSKI
 P.3015.2018.1375
 (Identyfikator ewidencyjny materiału zasobu - operatu technicznego)
 2019-07-19
 Z UP. STAROSTY
 mgr inż. Andrzej Szumkowski
 GEODETA POWIATOWY

Stan przed podziałem		Stan po podziale	
Nr jednostki ref.	Nr działki	Określenie położenia	Użytek
głęb.	klasa	głęb.	klasa
Pole powierzchni [ha]		Pole powierzchni [ha]	
G.2	5351/3	LS	
	9.1100		
	9.1100		
	9.1100		
	8.9603	LS	
	8.9603		
	0.1497	TP	
	0.1497		
Razem		9.1100	
		8.9603	
		0.1497	

Wykaz zmian gruntowych

Numer KW	Nr działki	Określenie położenia	Użytek	klasa	głęb.	Pole powierzchni [ha]
PO1N/00000812/7	5351/12		LS			8.9603
	5351/11		TP			0.1497
Razem		9.1100				

Województwo: wielkopolskie
 Powiat: nowotomyski
 Nazwa jedn. ewid.: Nowy Tomysł
 Nazwa obr. ewid.: Przyk
 Identyfikator jedn. ewid.: 301504_5
 Identyfikator obr. ewid.: 301504_5.0011
 Arkusz: 3 Działka: 5351/3
 Ks. wiecz.: PO1N/00000812/7
 Powierzchnia: 9,1100ha
 Stan aktualny na dzień 30.05.2018r

APGEO
 Peta, Lewandowski Sp. j.
 61-638 Poznań, os. Pod Lipami 16
 tel. 501 446 955, 608 446 442
 NIP 9721276079 Regon 367657715
 WITOLD LEWANDOWSKI
 geodeta uprawniony
 nr upraw. 9820
 60-687 Poznań, Os. St. Bakorego 33/15
 tel. 824-15-79

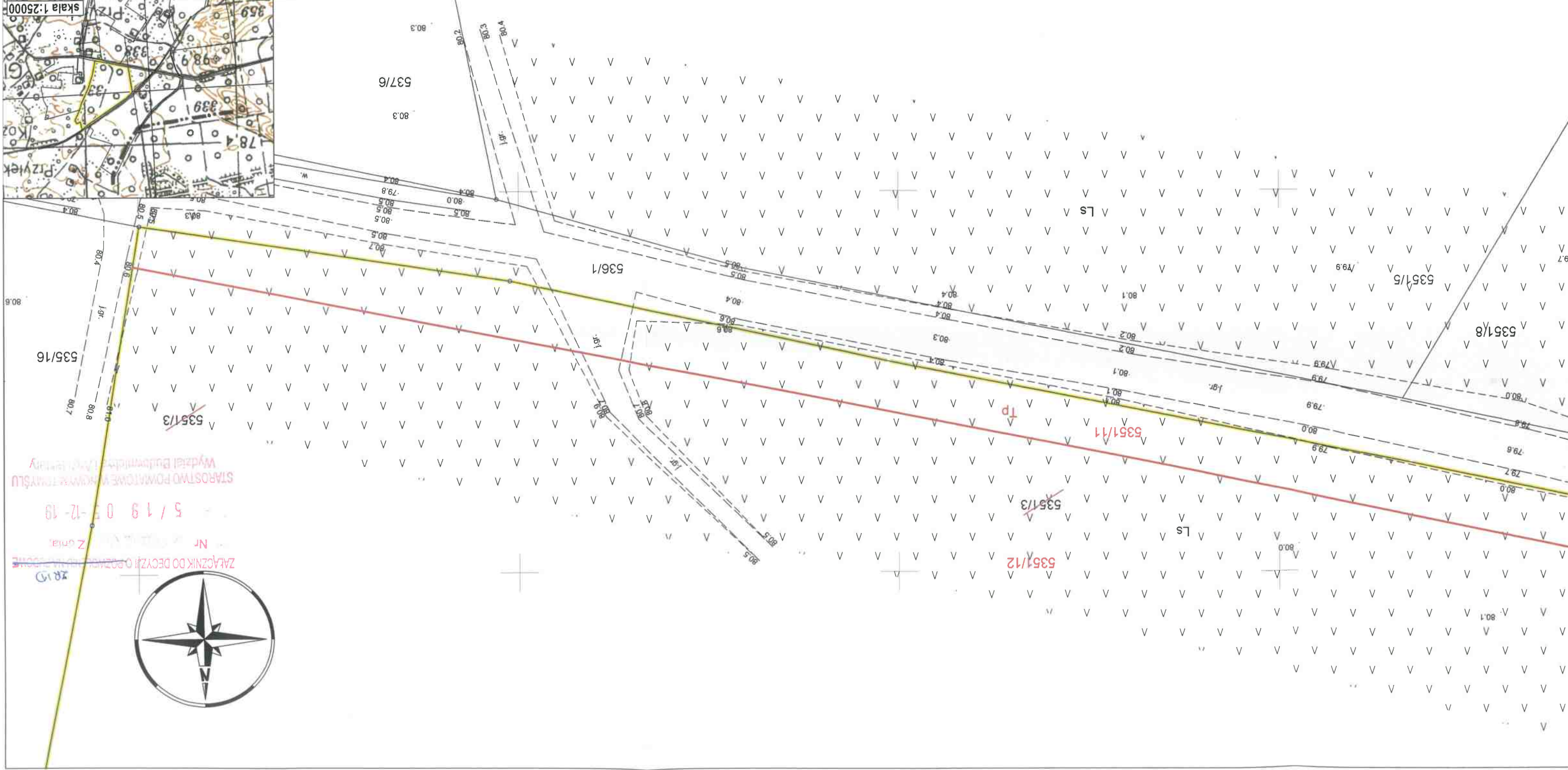
Podpisz się, że niniejszy dokument został opracowany w wyniku prac geodezyjnych i katastralnych, których rezultaty zawiera ten plan geodezyjny i katastralny. Karta tytułu zawiera opis prac geodezyjnych i katastralnych, których rezultaty zawiera ten plan geodezyjny i katastralny.

2 up. STAROSTY
 (Jest wpisane operat techniczny - operat techniczny)

2018-07-19
 P.3015.2018
 STAROSTA NOWOTOMYSKI
 (Identyfikator ewidencyjny numeru zadania - operat techniczny)

Podział w trybie ustawy o szczególnych zasadach przygotowania i realizacji inwestycji w zakresie dróg publicznych
 godło 5.176.30.09.3.1, 5.176.30.08.4.4, 5.176.30.09.3.3, 5.176.30.09.3.4, 5.176.30.09.4.3
 5.176.30.13.1.2, 5.176.30.14.2.1, 5.176.30.13.2.1, 5.176.30.13.1.3, 5.176.30.13.1.4, 5.176.30.13.3.1, 5.176.30.13.3.3
 skala 1:500
 GK.6642.920.2018

MAPA Z PROJEKTEM PODZIAŁU NIERUCHOMOŚCI
 Arkusz mapy 8 (25)
 Zlec. 93/2018



ZAŁĄCZNIK DO DECYZJI O POZWOLENIU NA BUDOWĘ
 Nr 5/19 03-12-19
 STAROSTWO POWIATOWE W NOWYM TOMYŚLE
 Wydział Budowlany i Inżynierii

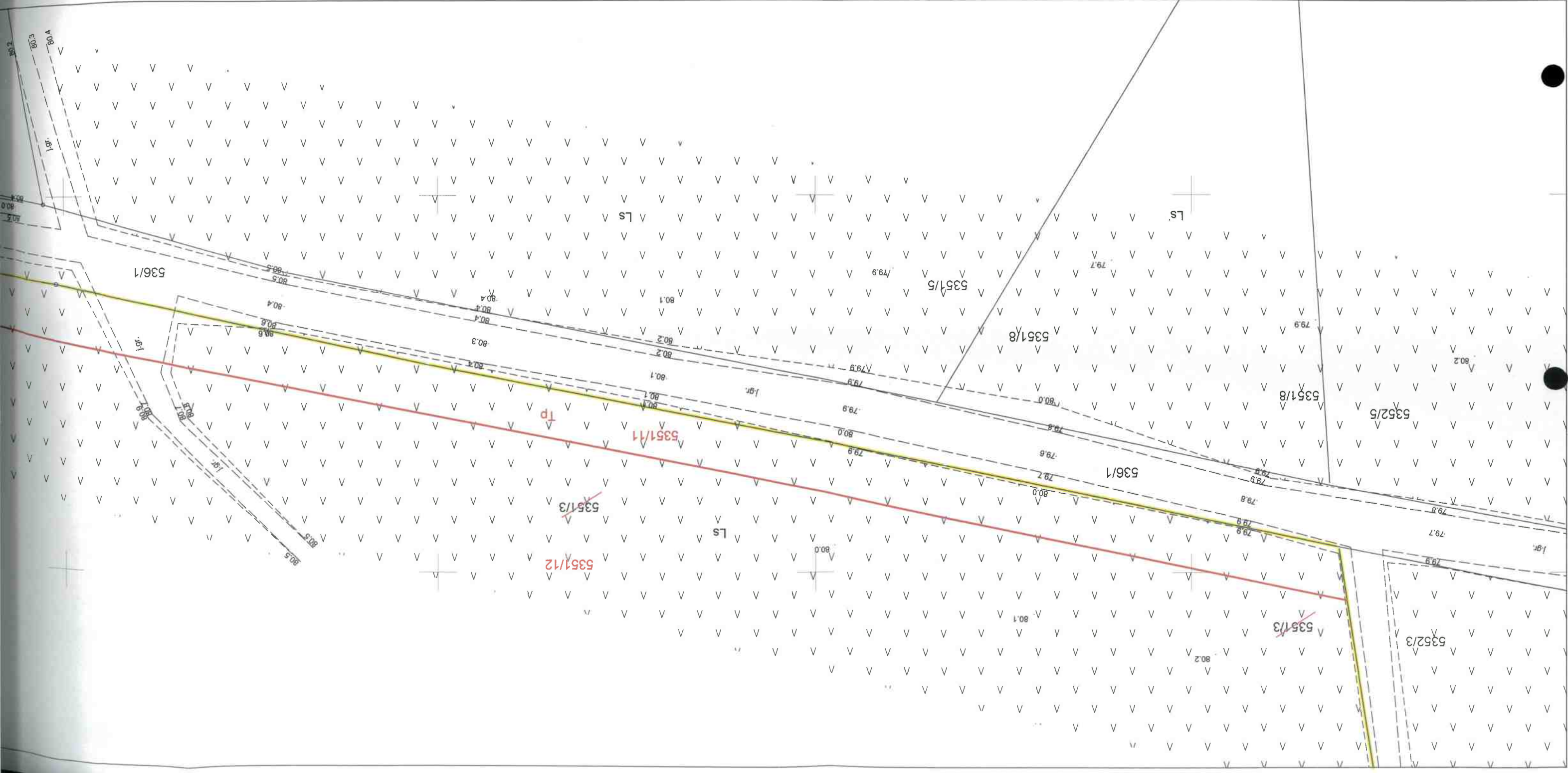


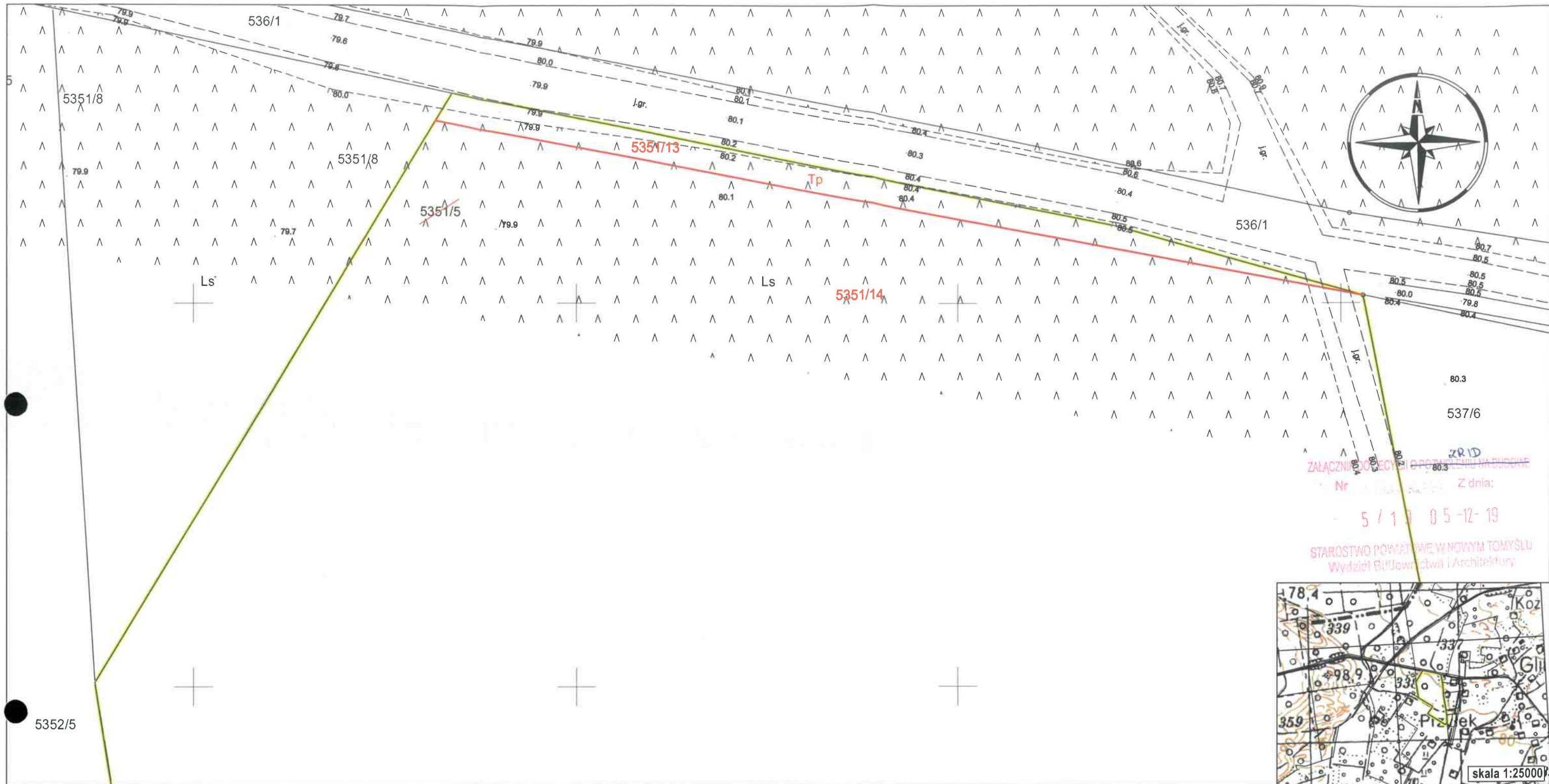
Wykaz zmian gruntowych

Stan przed podziałem				Stan po podziale			
Nr jednostki rej.	Nr działki	Określenie położenia	Użytek gruntowy	Klasa gęb.	Pole powierzchni [ha]	Nr działki	Określenie położenia
G.2	5351/3		LS		9.1100	5351/11	
					9.1100	5351/12	
					8.9603		
					0.1497		
Razem				9.1100			

Województwo: wielkopolskie
 Powiat: nowotomyski
 Nazwa jedn. ewid.: Nowy Tomysl
 Identyfikator jedn. ewid.: 301504_5
 Nazwa obr. ewid.: Przytek
 Identyfikator obr. ewid.: 301504_5_0011
 Arkusze: 3 Działka: 5351/3
 Ks. wiecz.: PO1N/00000812/7
 Powierzchnia: 9,1100ha
 Stan aktualny na dzień 30.05.2018r.

Podział w trybie ustawy o szczególnych zas
 godto 5.176.30.09.3.1, 5.176.30.08.4.3
 5.176.30.13.1.2, 5.176.30.13.2.1, 5.176.30.





ZAŁĄCZNIK DO PROJEKTU PODZIAŁU NIERUCHOMOŚCI
 Nr 5/10 05-12-19
 STAROSTWO POWIATOWE W NOWYM TOMYŚLU
 Wydział Budownictwa i Architektury

Wykaz zmian gruntowych

Stan przed podziałem						Numer KW	Stan po podziale					
Nr jednostki rej.	Nr działki	Określenie położenia	Użytek gruntowy	Klasa gleb.	Pole powierzchni [ha]		Nr działki proj.	Określenie położenia	Użytek gruntowy	Klasa gleb.	Pole powierzchni [ha]	
G.2	5351/5		Ls		4.6200	PO1N/00000812/7	5351/13		Tp		0.0358	0.0358
							5351/14		Ls		4.5842	4.5842
											Razem	4.6200

zlec. 93/2018

MAPA Z PROJEKTEM PODZIAŁU NIERUCHOMOŚCI

Arkusz mapy 9 (25)

skala 1:500

GK.6642.920.2018

Podział w trybie ustawy o szczególnych zasadach przygotowania i realizacji inwestycji w zakresie dróg publicznych
 godło 5.176.30.09.3.1, 5.176.30.08.4.3, 5.176.30.08.4.4, 5.176.30.09.3.3, 5.176.30.09.3.4, 5.176.30.09.4.3
 5.176.30.13.1.2, 5.176.30.13.2.1, 5.176.30.14.2.1, 5.176.30.13.1.3, 5.176.30.13.1.4, 5.176.30.13.3.1, 5.176.30.13.3.3

Województwo: wielkopolskie
 Powiat: nowotomyski
 Nazwa jedn. ewid.: Nowy Tomyśl
 Identyfikator jedn. ewid.: 301504_5
 Nazwa obr. ewid.: Przyłek
 Identyfikator obr. ewid.: 301504_5.0011
 Arkusz: 3 Działka: 5351/5
 Ks. wiecz.: PO1N/00000812/7
 Powierzchnia: 4,6200ha

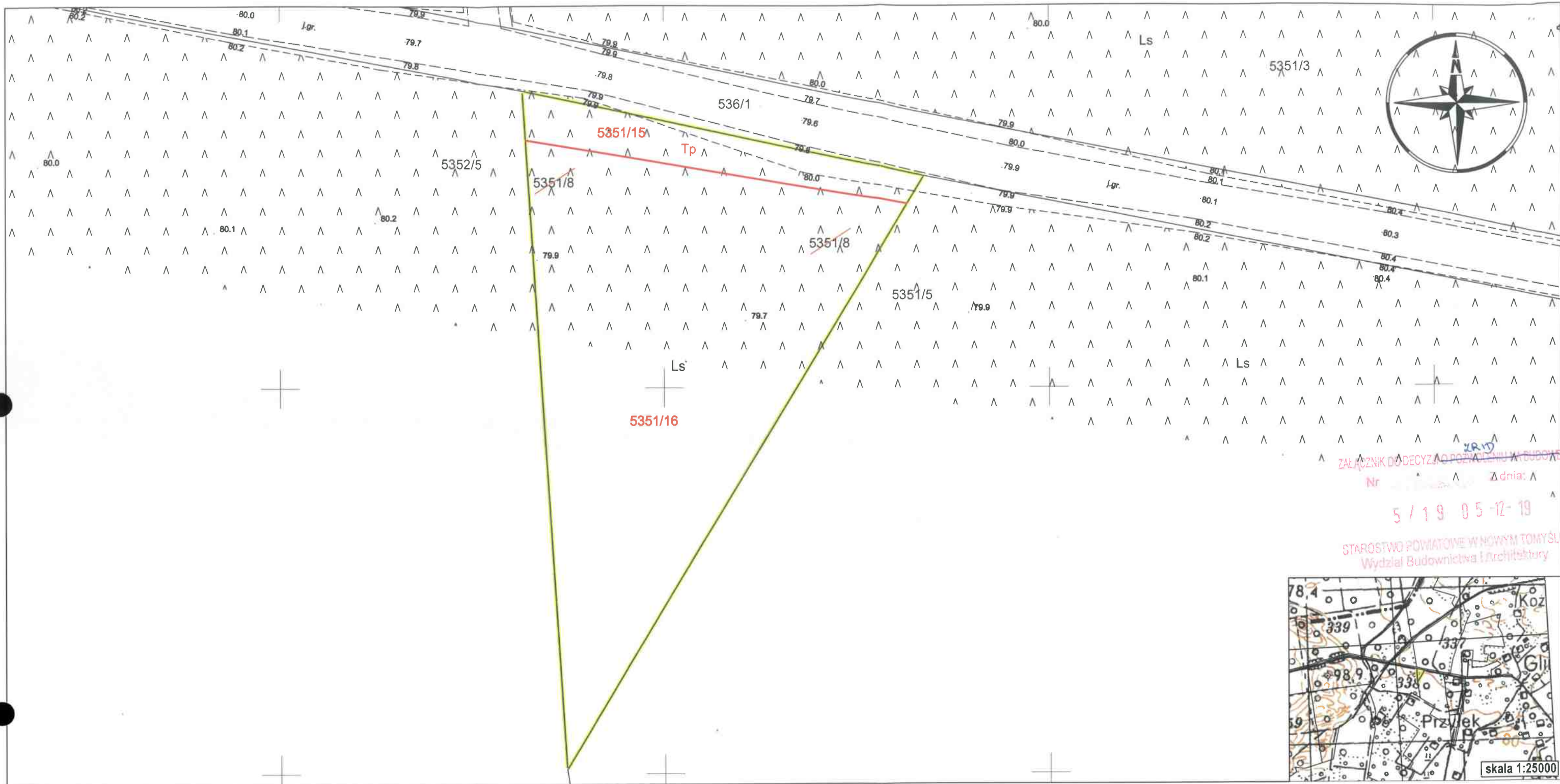
Stan aktualny na dzień 30.05.2018r

APEGEO
 Perta, Lewandowski Sp. j.
 61-638 Poznań, Os. Pod Lipami 16
 tel. 501 446 955, 608 446 442
 NIP 9721276079 Regon 367657715

WITOLD LEWANDOWSKI
 geodeta uprawniony
 nr upraw. 9820
 60-687 Poznań, Os. St. Bałoban 33/15
 tel. 824-15-78

Poswiadcza się, że niniejszy dokument został opracowany w wyniku prac geodezyjnych i kartograficznych, których rezultaty zawiera operat techniczny wpisany do ewidencji materiałów państwowego zasobu geodezyjnego i kartograficznego

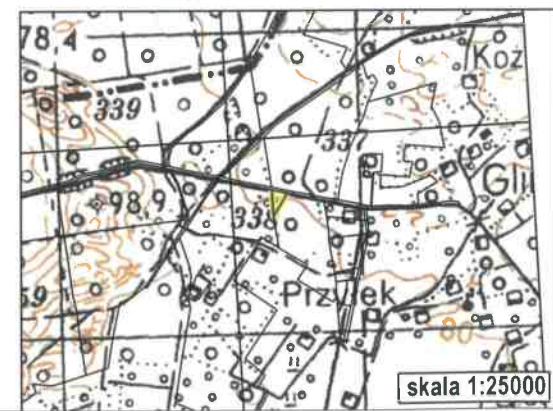
STAROSTA NOWOTOMYSKI
 P.3015.2018 1375
 2018-07-19
 z up. STAROSTY
 mgr inż. Piotr Szymkowiak



Załącznik do decyzji o pozwoleniu na budowę

Nr 5/19/05-12-19
dnia: 19

STAROSTWO POWIATOWE W NOWYM TOMYŚLI
Wydział Budownictwa i Architektury



Wykaz zmian gruntowych

Stan przed podziałem						Numer KW	Stan po podziale				
Nr jednostki rej.	Nr działki	Określenie położenia	Użytek gruntowy	Klasa gleb.	Pole powierzchni [ha]		Nr działki proj.	Określenie położenia	Użytek gruntowy	Klasa gleb.	Pole powierzchni [ha]
G.2	5351/8		Ls		0.2200	PO1N/00000812/7	5351/15	Tp		0.0263	0.0263
							5351/16	Ls		0.1937	0.1937
							Razem				0.2200

zlec. 93/2018

MAPA Z PROJEKTEM PODZIAŁU NIERUCHOMOŚCI

skala 1:500

Podział w trybie ustawy o szczególnych zasadach przygotowania i realizacji inwestycji w zakresie dróg publicznych
godło 5.176.30.09.3.1, 5.176.30.08.4.3, 5.176.30.08.4.4, 5.176.30.09.3.3, 5.176.30.09.3.4, 5.176.30.09.4.3
5.176.30.13.1.2, 5.176.30.13.2.1, 5.176.30.14.2.1, 5.176.30.13.1.3, 5.176.30.13.1.4, 5.176.30.13.3.1, 5.176.30.13.3.3

Arkusz mapy 10 (25)
GK.6642.920.2018

Województwo: wielkopolskie
Powiat: nowotomyski
Nazwa jedn. ewid.: Nowy Tomyśl
Identyfikator jedn. ewid.: 301504_5
Nazwa obr. ewid.: Przylęk
Identyfikator obr. ewid.: 301504_5.0011
Arkusz: 3 Działka: 5351/8
Ks. wiecz.: PO1N/00000812/7
Powierzchnia: 0,2200ha
Stan aktualny na dzień 30.05.2018r

APEGEO
Perła, Lewandowski Sp. j.
61-638 Poznań, os. Pod Lipami 16
tel. 501 446 955, 608 446 442
NIP 9721276079 Regon 367657715

WITOLD LEWANDOWSKI
geodeta uprawniony
nr upraw. 9820
60-687 Poznań, Os. St. Bałabrega 33/15
tel. 824-15-75

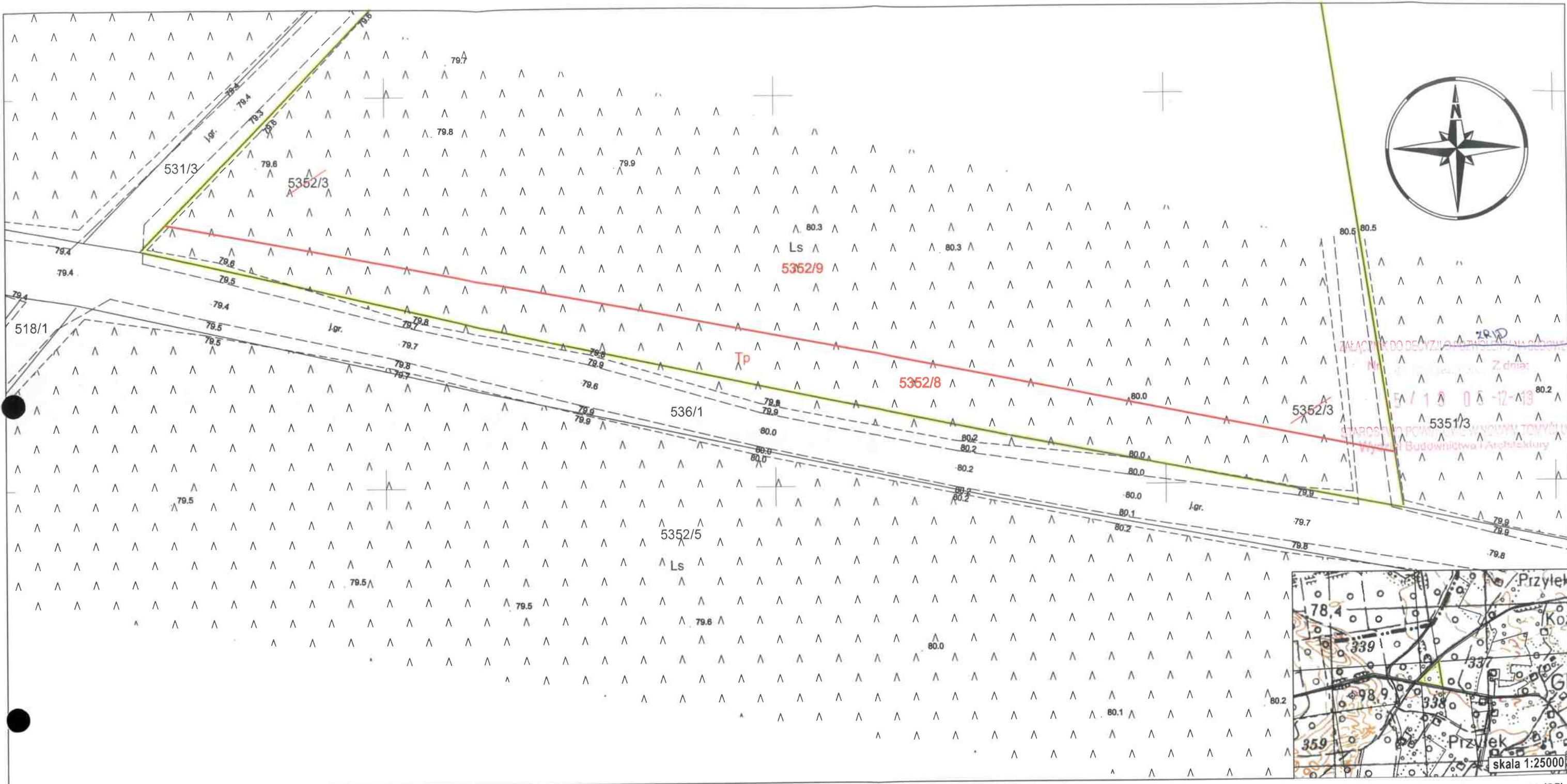
Poswiadcza się, że niniejszy dokument został opracowany w wyniku prac geodezyjnych i kartograficznych, których rezultaty zawiera operat techniczny wpisany do ewidencji materiałów państwowego zasobu geodezyjnego i kartograficznego

STAROSTA NOWOTOMYSKI
P.3015.2018.1375

(Identyfikator ewidencyjny materiału zasobu - operatu technicznego)
2018-07-19

Z up. STAROSTY
(Data wpisania operatu technicznego do ewidencji państwowego zasobu geodezyjnego i kartograficznego)

mgr inż. Andrzej Szymbkowski
GEODETA POWIATOWY



Wykaz zmian gruntowych

Stan przed podziałem						Numer KW	Stan po podziale					
Nr jednostki rej.	Nr działki	Określenie położenia	Użytek gruntowy	Klasa gleb.	Pole powierzchni [ha]		Nr działki proj.	Określenie położenia	Użytek gruntowy	Klasa gleb.	Pole powierzchni [ha]	
G.2	5352/3		Ls		1.1300	1.1300	PO1N/00000812/7	5352/8	TP		0.1015	0.1015
								5352/9	Ls		1.0285	1.0285
							Razem				1.1300	



zlec. 93/2018

MAPA Z PROJEKTEM PODZIAŁU NIERUCHOMOŚCI

Arkusz mapy 11 (25)

skala 1:500

GK.6642.920.2018

Podział w trybie ustawy o szczególnych zasadach przygotowania i realizacji inwestycji w zakresie dróg publicznych
 godło 5.176.30.09.3.1, 5.176.30.08.4.3, 5.176.30.08.4.4, 5.176.30.09.3.3, 5.176.30.09.3.4, 5.176.30.09.4.3
 5.176.30.13.1.2, 5.176.30.13.2.1, 5.176.30.14.2.1, 5.176.30.13.1.3, 5.176.30.13.1.4, 5.176.30.13.3.1, 5.176.30.13.3.3

Województwo: wielkopolskie
 Powiat: nowotomyski
 Nazwa jedn. ewid.: Nowy Tomyśl
 Identyfikator jedn. ewid.: 301504_5
 Nazwa obr. ewid.: Przylek
 Identyfikator obr. ewid.: 301504_5.0011
 Arkusz: 3 Działka: 5352/3
 Ks. wiecz.: PO1N/00000812/7
 Powierzchnia: 1,1300ha
 Stan aktualny na dzień 30.05.2018r

APEGEO
 Perła, Lewandowski Sp. j.
 61-638 Poznań, os. Pod Lipami 16
 tel. 501 446 955, 608 446 442
 NIP 9721276079 Regon 367657715

WITOLD LEWANDOWSKI
 geodeta uprawniony
 nr upraw. 9820
 60-687 Poznań, Os. St. Bałorego 83/15
 tel. 824 15 78

Poświadczam się, że niniejszy dokument został opracowany w wyniku prac geodezyjnych i kartograficznych, których rezultaty zawiera operat techniczny wpisany do ewidencji materiałów państwowego zasobu geodezyjnego i kartograficznego

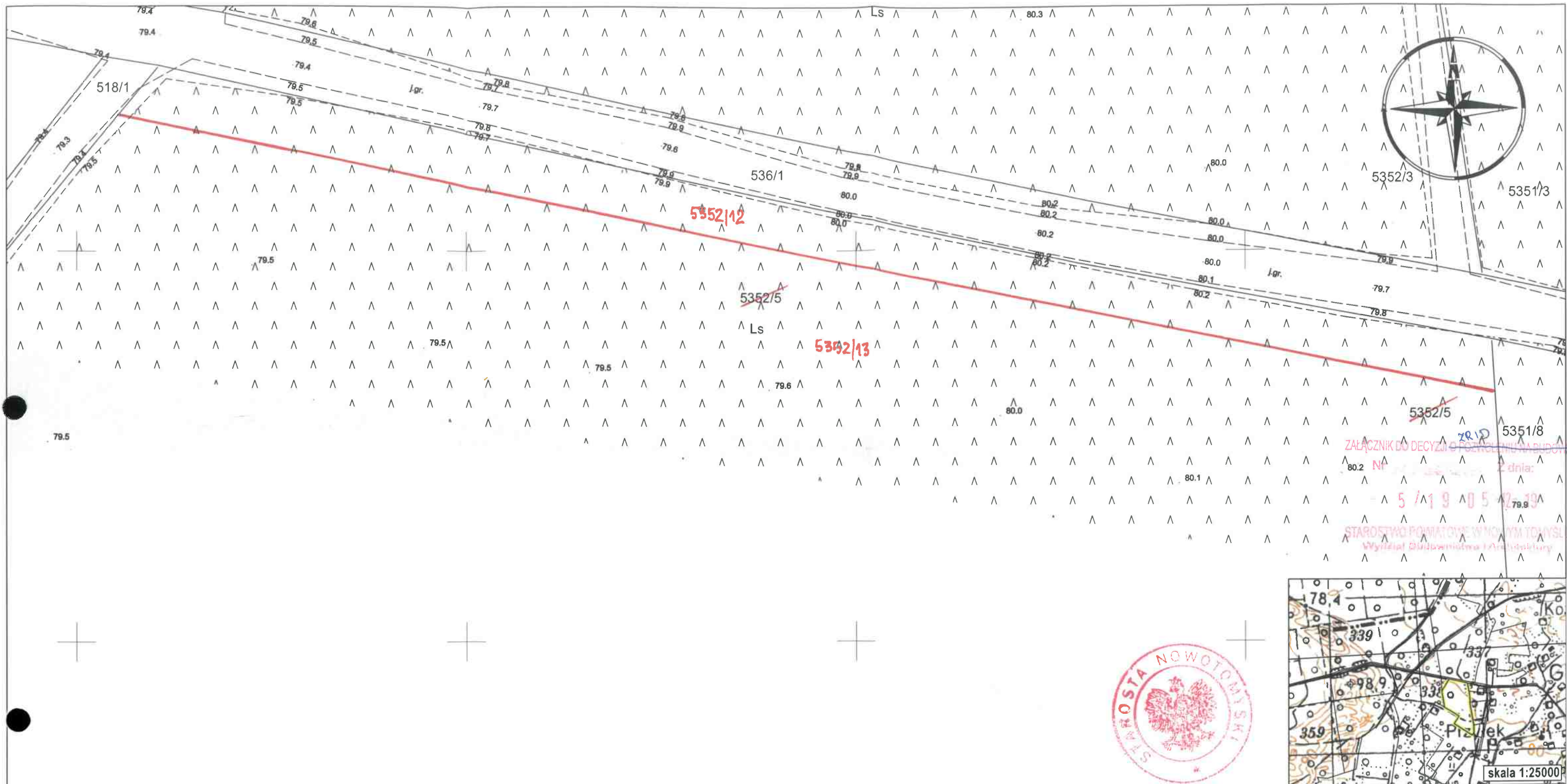
STAROSTA NOWOTOMYSKI

P.3015.2018.1375

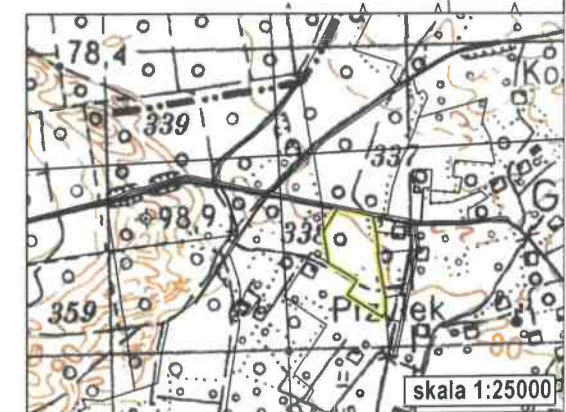
2018-07-23
 z up. STAROSTY

(Data wpisania operatu technicznego do ewidencji materiałów państwowego zasobu geodezyjnego i kartograficznego)

mgr inż. Piotr Szynkowiak
 GEODETA POWIATOWY



Załącznik do Decyzji o Przebiegu i Budowie
 2 dnia:
 5 / 1 9 0 5 / 1 9
 STAROSTWO POWIATOWE W NOWYM TOMYŚLI
 Wydział Geodezji i Kartografii



Wykaz zmian gruntowych

Stan przed podziałem						Numer KW	Stan po podziale					
Nr jednostki rej.	Nr działki	Określenie położenia	Użytek gruntowy	Klasa gleb.	Pole powierzchni [ha]		Nr działki proj.	Określenie położenia	Użytek gruntowy	Klasa gleb.	Pole powierzchni [ha]	
G.2	5352/5		Ls		4.3700	4.3700	PO1N/00000812/7	5352/12		Tp	0.1073	0.1073
								5352/13		Ls	4.2627	4.2627
											Razem	4.3700

zlec. 93/2018

MAPA Z PROJEKTEM PODZIAŁU NIERUCHOMOŚCI

skala 1:500

Arkusz mapy 12 (25)

GK.6642.920.2018

Podział w trybie ustawy o szczególnych zasadach przygotowania i realizacji inwestycji w zakresie dróg publicznych
 godło 5.176.30.09.3.1, 5.176.30.08.4.3, 5.176.30.08.4.4, 5.176.30.09.3.3, 5.176.30.09.3.4, 5.176.30.09.4.3
 5.176.30.13.1.2, 5.176.30.13.2.1, 5.176.30.14.2.1, 5.176.30.13.1.3, 5.176.30.13.1.4, 5.176.30.13.3.1, 5.176.30.13.3.3

Województwo: wielkopolskie
 Powiat: nowotomyski
 Nazwa jedn. ewid.: Nowy Tomyśl
 Identyfikator jedn. ewid.: 301504_5
 Nazwa obr. ewid.: Przylek
 Identyfikator obr. ewid.: 301504_5.0011
 Arkusz: 3 Działka: 5352/5
 Ks. wiecz.: PO1N/00000812/7
 Powierzchnia: 4,3700ha

Stan aktualny na dzień 30.05.2018r

APEGEO
 Perta, Lewandowski Sp. j.
 61-638 Poznań, os. Pod Lipami 16
 tel. 501 446 955, 608 446 442
 NIP 9721276079 Regon 367657715

WITOLD LEWANDOWSKI
 geodeta uprawniony
 nr upraw. 9820
 60-687 Poznań, Os. St. Białego 83/15
 tel. 824-15-78

Poświadczam, że niniejszy dokument został opracowany w wyniku prac geodezyjnych i kartograficznych, których rezultaty zawiera operat techniczny wpisany do ewidencji materiałów państwowego zasobu geodezyjnego i kartograficznego

STAROSTA NOWOTOMYSKI

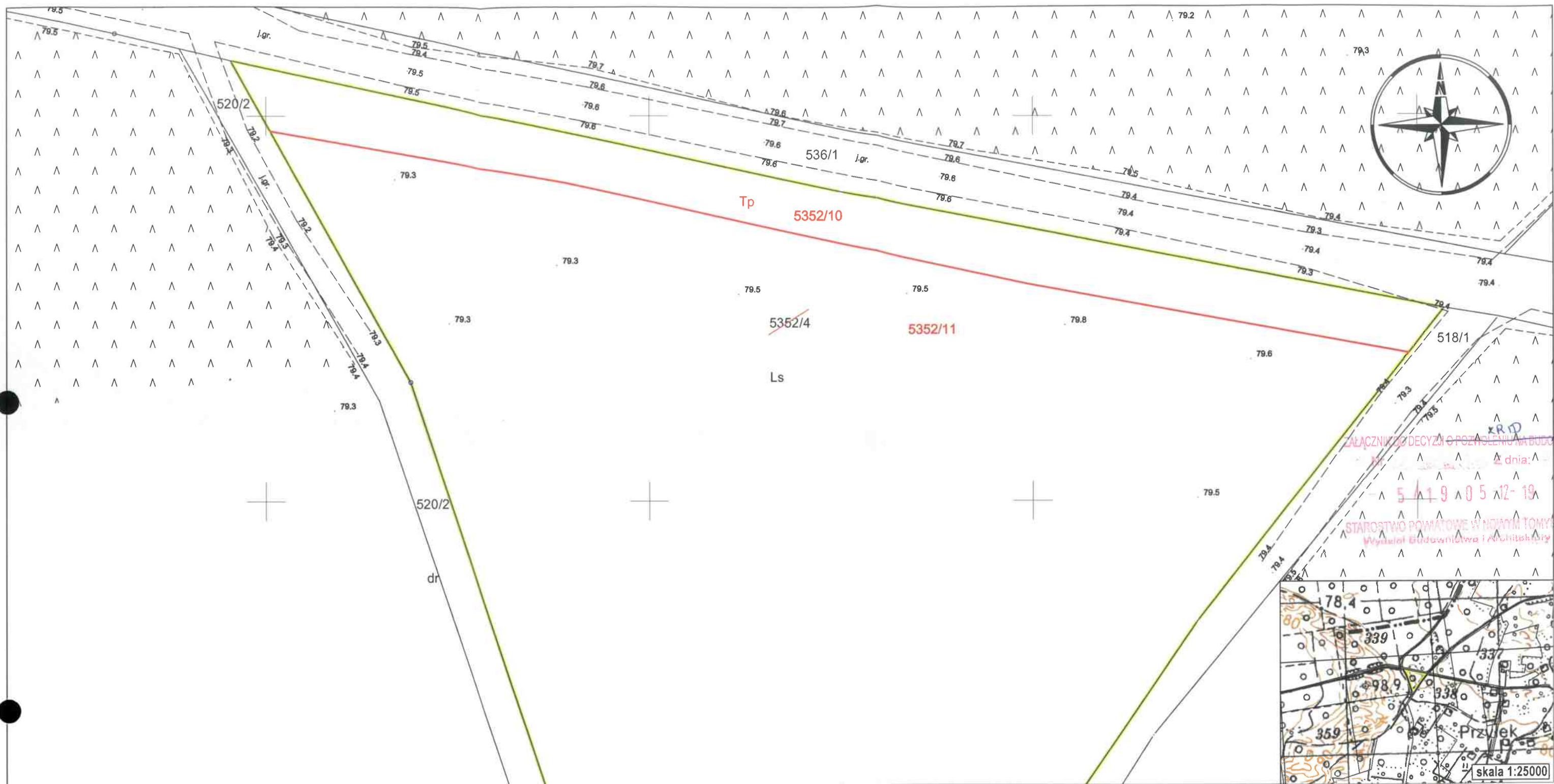
P.3015.2018 1375

(Identyfikator ewidencyjny materiału zasobu - operatu technicznego)

2018-07-19

Z UP. STAROSTY
 (Data wpisania operatu technicznego do ewidencji materiałów państwowego zasobu geodezyjnego i kartograficznego)

mgr inż. Piotr Szymborski
 STAROSTA POWIATOWY



ZAŁĄCZNIK DO DECYZJI O POZWOLENIU NA BUDOWĘ
 2 dnia:
 5 1 9 0 5 12- 19
 STAROSTWO POWIATOWE W NOWYM TOMYŚLI
 Wydział Budownictwa i Architektury



Wykaz zmian gruntowych

Stan przed podziałem						Stan po podziale					
Nr jednostki rej.	Nr działki	Określenie położenia	Użytek gruntowy	Klasa gleb.	Pole powierzchni [ha]	Numer KW	Nr działki proj.	Określenie położenia	Użytek gruntowy	Klasa gleb.	Pole powierzchni [ha]
G.2	5352/4		Ls		1.2400	PO1N/00000812/7	5352/10		Tp		0.1071
							5352/11		Ls		1.1329
							Razem				1.2400

zlec. 93/2018

MAPA Z PROJEKTEM PODZIAŁU NIERUCHOMOŚCI

skala 1:500

Arkusz mapy 13 (25)

GK.6642.920.2018

Podział w trybie ustawy o szczególnych zasadach przygotowania i realizacji inwestycji w zakresie dróg publicznych
 godło 5.176.30.09.3.1, 5.176.30.08.4.3, 5.176.30.08.4.4, 5.176.30.09.3.3, 5.176.30.09.3.4, 5.176.30.09.4.3
 5.176.30.13.1.2, 5.176.30.13.2.1, 5.176.30.14.2.1, 5.176.30.13.1.3, 5.176.30.13.1.4, 5.176.30.13.3.1, 5.176.30.13.3.3

Województwo: wielkopolskie
 Powiat: nowotomyski
 Nazwa jedn. ewid.: Nowy Tomyśl
 Identyfikator jedn. ewid.: 301504_5
 Nazwa obr. ewid.: Przylek
 Identyfikator obr. ewid.: 301504_5.0011
 Arkusz: 3 Działka: 5352/4
 Ks. wiecz.: PO1N/00000812/7
 Powierzchnia: 1,2400ha

Stan aktualny na dzień 30.05.2018r



APE GEO
 Perła, Lewandowski Sp. j.
 61-638 Poznań, os. Pod Lipami 16
 tel. 501 446 955, 608 446 442
 NIP 9721276079 Regon 367657715

WITOLD LEWANDOWSKI
 geodeta uprawniony
 nr upraw. 9820
 60-687 Poznań, Os. St. Bnrdrego 33/15
 tel. 82 4 15 78

Poświadczam, że niniejszy dokument został opracowany w wyniku prac geodezyjnych i kartograficznych, których rezultaty zawiera operat techniczny wpisany do ewidencji materiałów państwowego zasobu geodezyjnego i kartograficznego

STAROSTA NOWOTOMYSKI

P.3015.2018.1375

(Identyfikator ewidencyjny materiału zasobu - operatu technicznego)

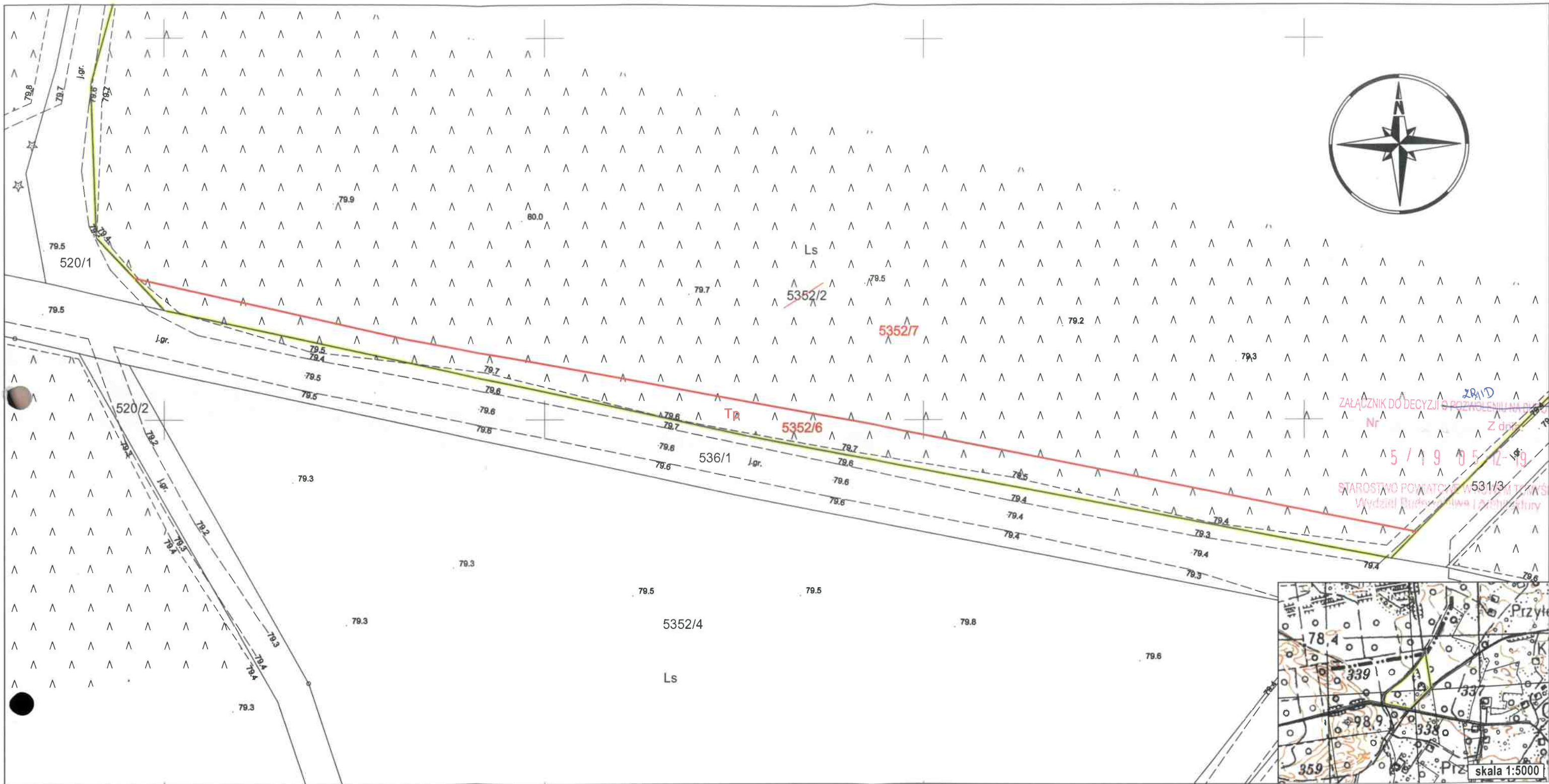
2018-07-19

z up. STAROSTY

(Data wpisania operatu technicznego do ewidencji materiałów zasobu)

mgr.inż. Piotr Szymkowiak

GEODEZJA I KARTOGRAFIA



ZAŁĄCZNIK DO DECYZJI O ROZCIELENIU NA DROGĘ
 Nr 5/19/05/12-19
 STAROSTWO POWIATOWE W NOWYM TOMYŚLI
 Wydział Budownictwa i Geodezji



Wykaz zmian gruntowych

Stan przed podziałem						Numer KW	Stan po podziale					
Nr jednostki rej.	Nr działki	Określenie położenia	Użytek gruntowy	Klasa gleb.	Pole powierzchni [ha]		Nr działki proj.	Określenie położenia	Użytek gruntowy	Klasa gleb.	Pole powierzchni [ha]	
G.2	5352/2		Ls		5.5300	5.5300	PO1N/00000812/7	5352/6	Tr		0.0657	0.0657
								5352/7	Ls		5.4643	5.4643
								Razem		5.5300		



zlec. 93/2018

MAPA Z PROJEKTEM PODZIAŁU NIERUCHOMOŚCI

skala 1:500

Podział w trybie ustawy o szczególnych zasadach przygotowania i realizacji inwestycji w zakresie dróg publicznych
 godło 5.176.30.09.3.1, 5.176.30.08.4.3, 5.176.30.08.4.4, 5.176.30.09.3.3, 5.176.30.09.3.4, 5.176.30.09.4.3
 5.176.30.13.1.2, 5.176.30.13.2.1, 5.176.30.14.2.1, 5.176.30.13.1.3, 5.176.30.13.1.4, 5.176.30.13.3.1, 5.176.30.13.3.3

Województwo: wielkopolskie
 Powiat: nowotomyski
 Nazwa jedn. ewid.: Nowy Tomyśl
 Identyfikator jedn. ewid.: 301504_5
 Nazwa obr. ewid.: Przytęk
 Identyfikator obr. ewid.: 301504_5.0011
 Arkusz: 3 Działka: 5352/2
 Ks. wiecz.: PO1N/00000812/7
 Powierzchnia: 5,5300ha
 Stan aktualny na dzień 30.05.2018r

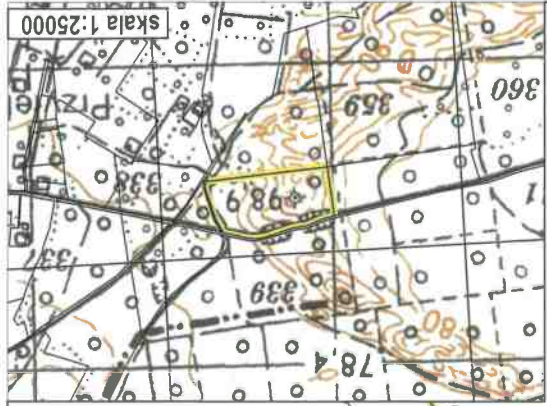
APEGEO
 Perła, Lewandowski Sp. j.
 61-638 Poznań, os. Pod Lipami 16
 tel. 501 446 955, 608 446 442
 NIP 9721276079 Regon 367657715

WITOLD LEWANDOWSKI
 geodeta uprawniony
 nr upraw. 9820
 60-687 Poznań, Gł. St. Bolesława 33/15
 tel. 824-75-78

Arkusz mapy 14 (25)
 GK.6642.920.2018

Poświadczam, że niniejszy dokument został opracowany w wyniku prac geodezyjnych i kartograficznych, których rezultaty zawiera operat techniczny wpisany do ewidencji materiałów państwowego zasobu geodezyjnego i kartograficznego

STAROSTA NOWOTOMYSKI
 P.3015.2018 1375
 2018-07-19
 Z up. STAROSTY
 mgr inż. Tomasz Stankiewicz
 GEODETA POWIATOWY



Arkusz mapy 15 (25)

MAPA Z PROJEKTEM PODZIAŁU NIERUCHOMOŚCI

zlec. 93/2018

skala 1:500

GK.6642.920.2018

Podział w trybie ustawy o szczególnych zasadach przygotowania i realizacji inwestycji w zakresie dróg publicznych

godło 5.176.30.09.3.1, 5.176.30.08.4.3, 5.176.30.08.4.4, 5.176.30.09.3.3, 5.176.30.09.3.4, 5.176.30.09.4.3

5.176.30.13.1.2, 5.176.30.13.2.1, 5.176.30.13.2.1, 5.176.30.13.1.3, 5.176.30.13.1.4, 5.176.30.13.1.4, 5.176.30.13.3.1, 5.176.30.13.3.3

AP GEO

Perła, Lewandowski Sp. j.
61-638 Poznań, os. Pod Lipami 16
tel. 501 446 955, 608 446 442
NIP 9721276079 Regon 367657215

WITOLD LEWANDOWSKI
geodeta uprawniony
nr upraw. 9820
00-587 Poznań, Os. St. Błogosł. 33/15
tel. 824-15-78

STAROSTA NOWOTOMYSKI
2018-07-19
z up. STAROSTA

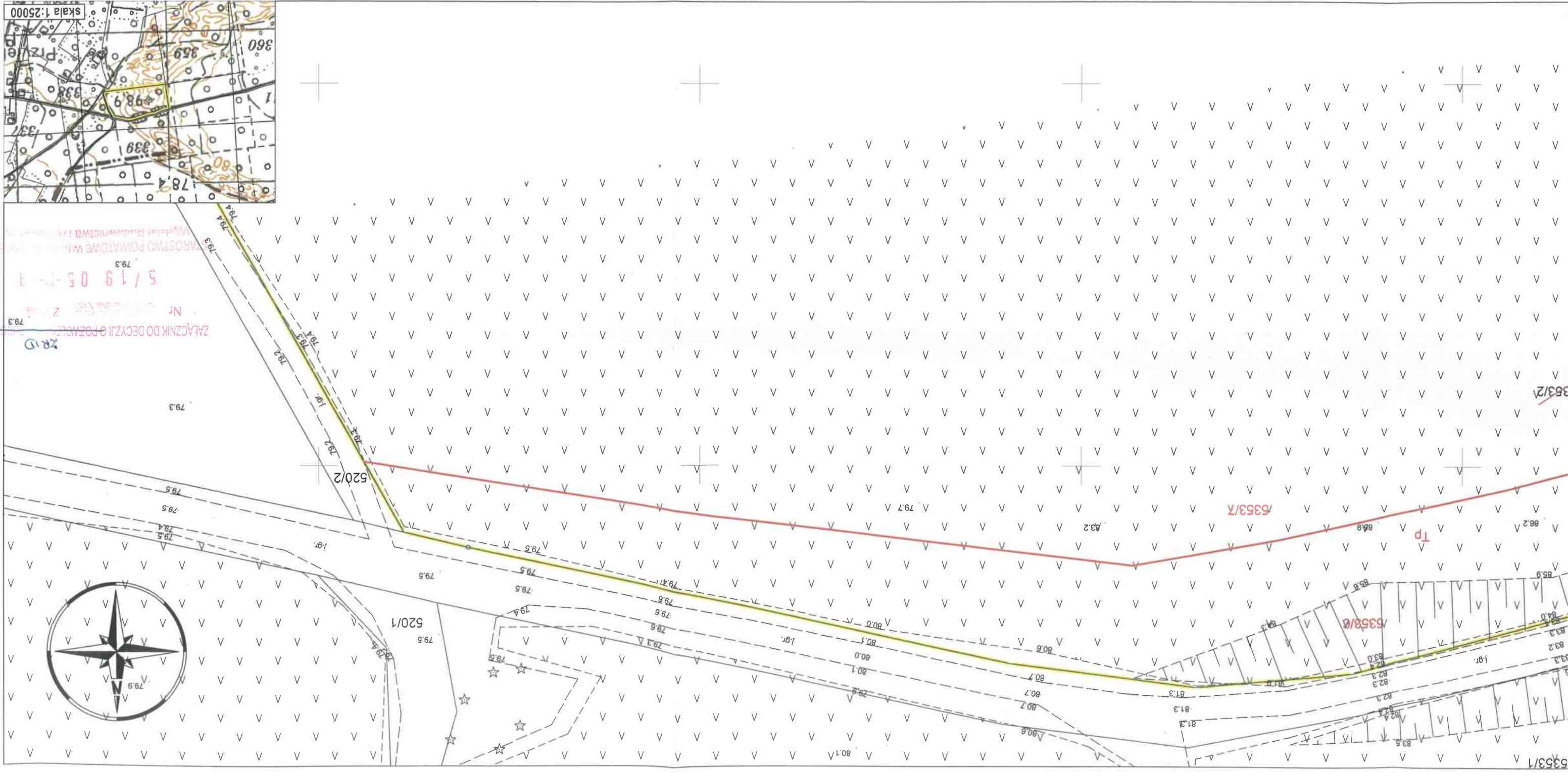
Podpisuje się, że niniejszy dokument został opracowany w wyniku prac geodezyjnych i kartograficznych, których rezultaty zawiera aparat techniczny wpisany do ewidencji materiałów państwowych zasobu geodezyjnego i kartograficznego

mgr inż. Witold Lewandowski
00-587 Poznań, Os. St. Błogosł. 33/15
tel. 824-15-78
nr upraw. 9820
geodeta uprawniony

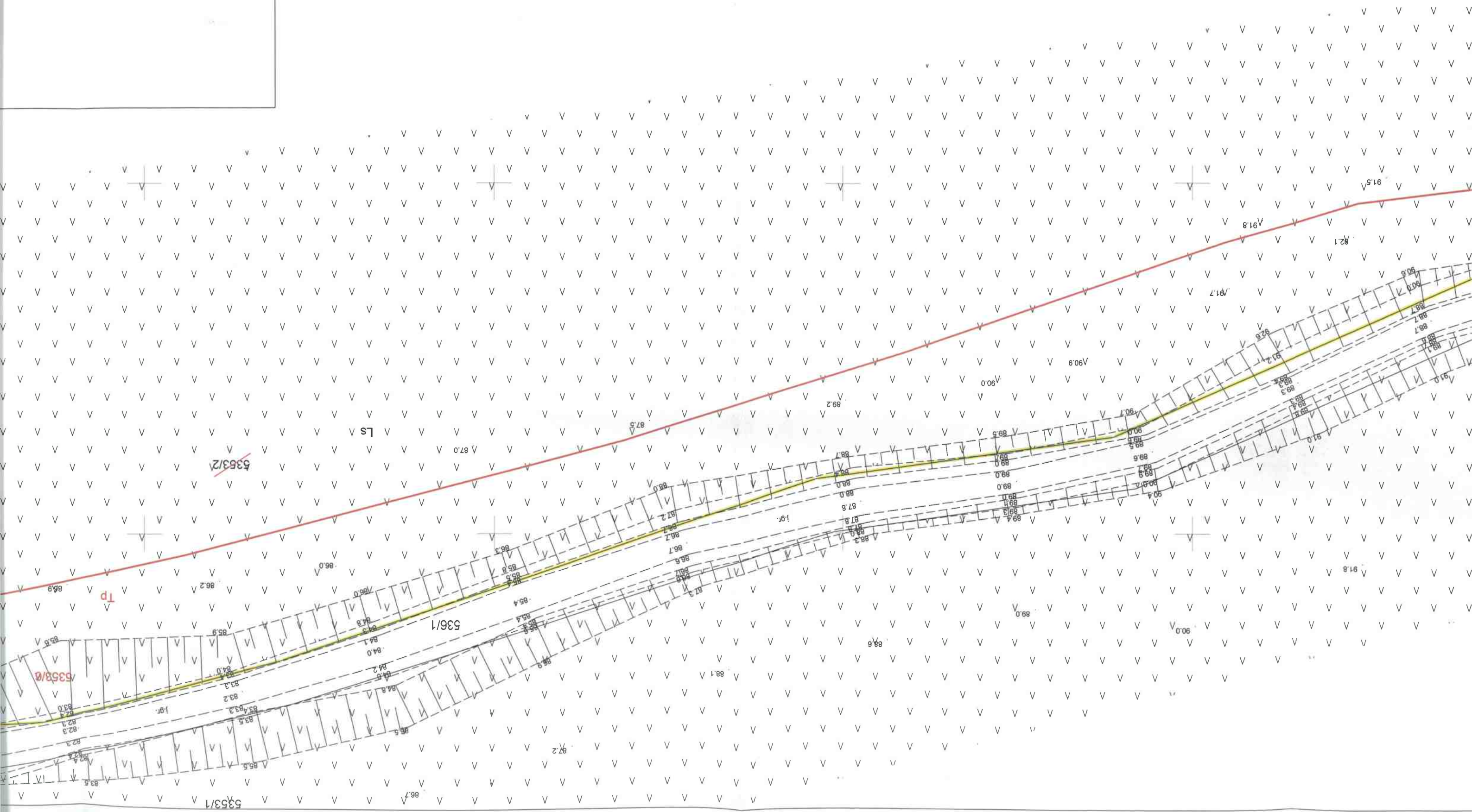
Województwo: wielkopolskie
Powiat: nowotomyski
Nazwa jedn. ewid.: Nowy Tomysł
Identyfikator jedn. ewid.: 301504_5
Nazwa obr. ewid.: Przyłęk
Identyfikator obr. ewid.: 301504_5.0011
Arkusz: 3 Działka: 5353/2
Ks. wiecz.: PO1N/00000812/7
Powierzchnia: 7,4300ha
Stan aktualny na dzień 30.05.2018r

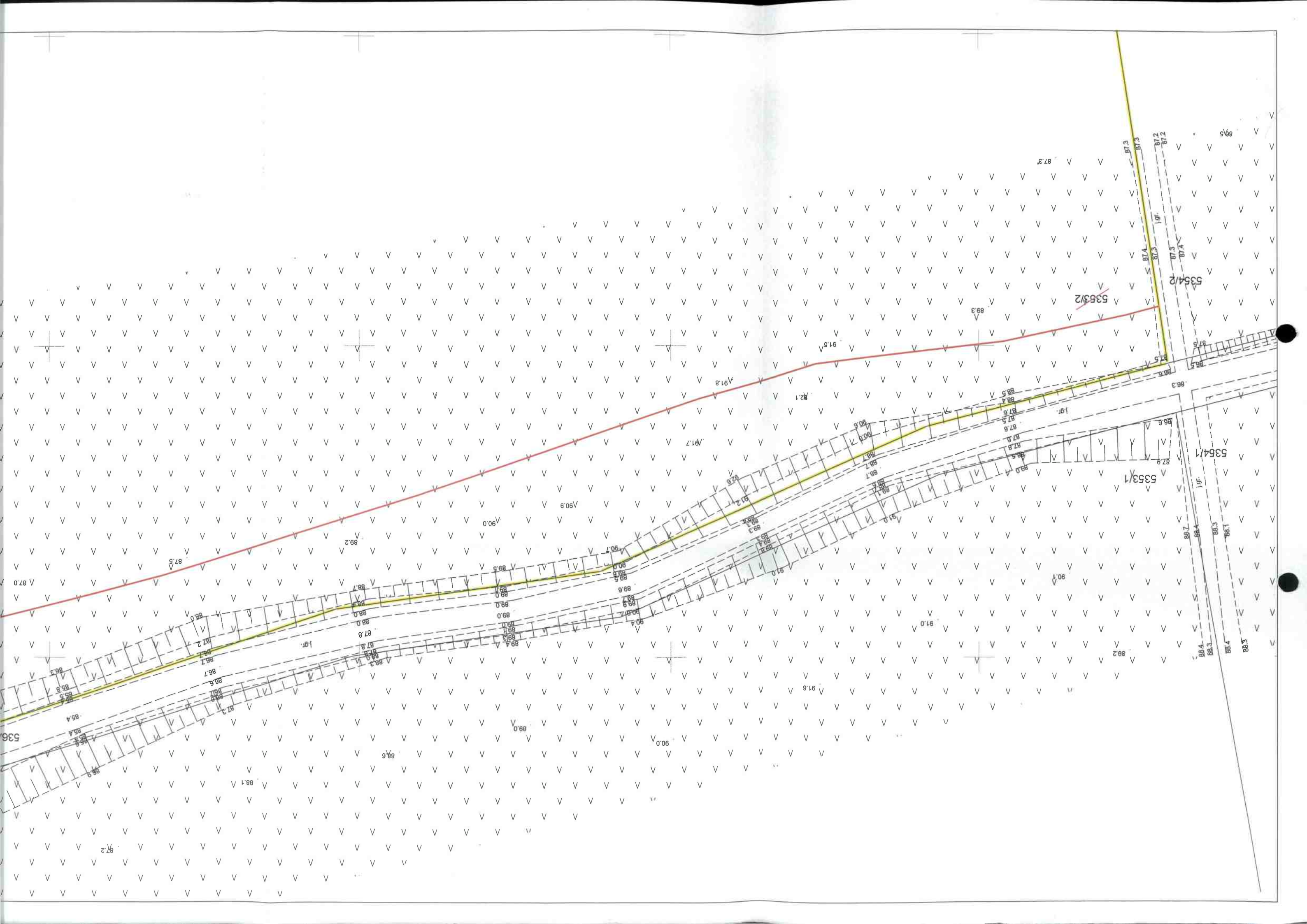
Stan przed podziałem				Stan po podziale			
Nr jedn. rej.	Nr działki	Opiszenie gruntowy	Użytek gruntowy	Klasa gęb.	Pole powierzchni [ha]	Numer KW	Nr działki
G.2	5353/2	LS	TP		7.4300	PO1N/00000812/7	5353/6
					6.8637		5353/7
					0.5663		
Razem				7.4300			

Wykaz zmian gruntowych



ZALĄCZNIK DO DECYZJI O POZWIĘZANIU
Nr. 5/19 05-2018
5/19 05-2018
Miejscowi Budownictwa i Urbanistyki





Nr jednostki rej.	Nr działki	Określenie położenia	Użytek gruntowy	Klasa gęb.	Pole powierzchni [ha]	Numer KW	Stan po podziale								
							Nr działki	Określenie położenia	Użytek gruntowy	Klasa gęb.					
G.2	5353/1	Ls			11.2700	PO1N/00000812/7	5353/3	5353/4	5353/5	0.0232	0.0232	11.2700	11.2700	11.2700	11.2700
Razem							0.0555	11.1913	11.1913	0.0232	0.0232	11.2700	11.2700	11.2700	11.2700

Wykaz zmian gruntowych

zlec. 93/2018

MAPA Z PROJEKTEM PODZIAŁU NIERUCHOMOŚCI

Arkusze mapy 16 (25)

GK.6642.920.2018

skala 1:500

Podział w trybie ustawy o szczególnych zasadach przygotowania i realizacji inwestycji w zakresie dróg publicznych

godło 5.176.30.09.3.1, 5.176.30.08.4.4, 5.176.30.09.3.3, 5.176.30.09.3.4, 5.176.30.09.4.3

5.176.30.13.1.2, 5.176.30.13.2.1, 5.176.30.13.2.1, 5.176.30.13.1.3, 5.176.30.13.1.4, 5.176.30.13.1.4, 5.176.30.13.3.1, 5.176.30.13.3.3

Województwo: wielkopolskie

Powiat: nowotomyski

Nazwa jedn. ewid.: Nowy Tomyśl

Identyfikator jedn. ewid.: 301504_5

Nazwa obr. ewid.: Przytek

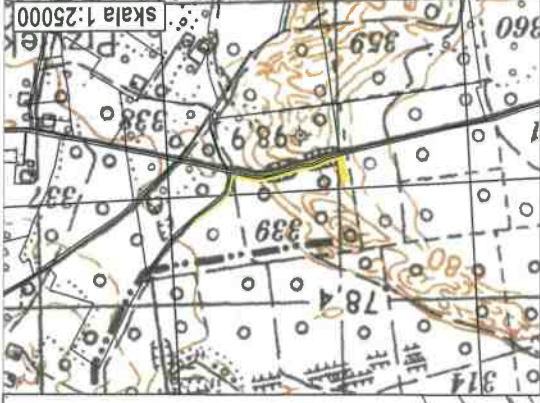
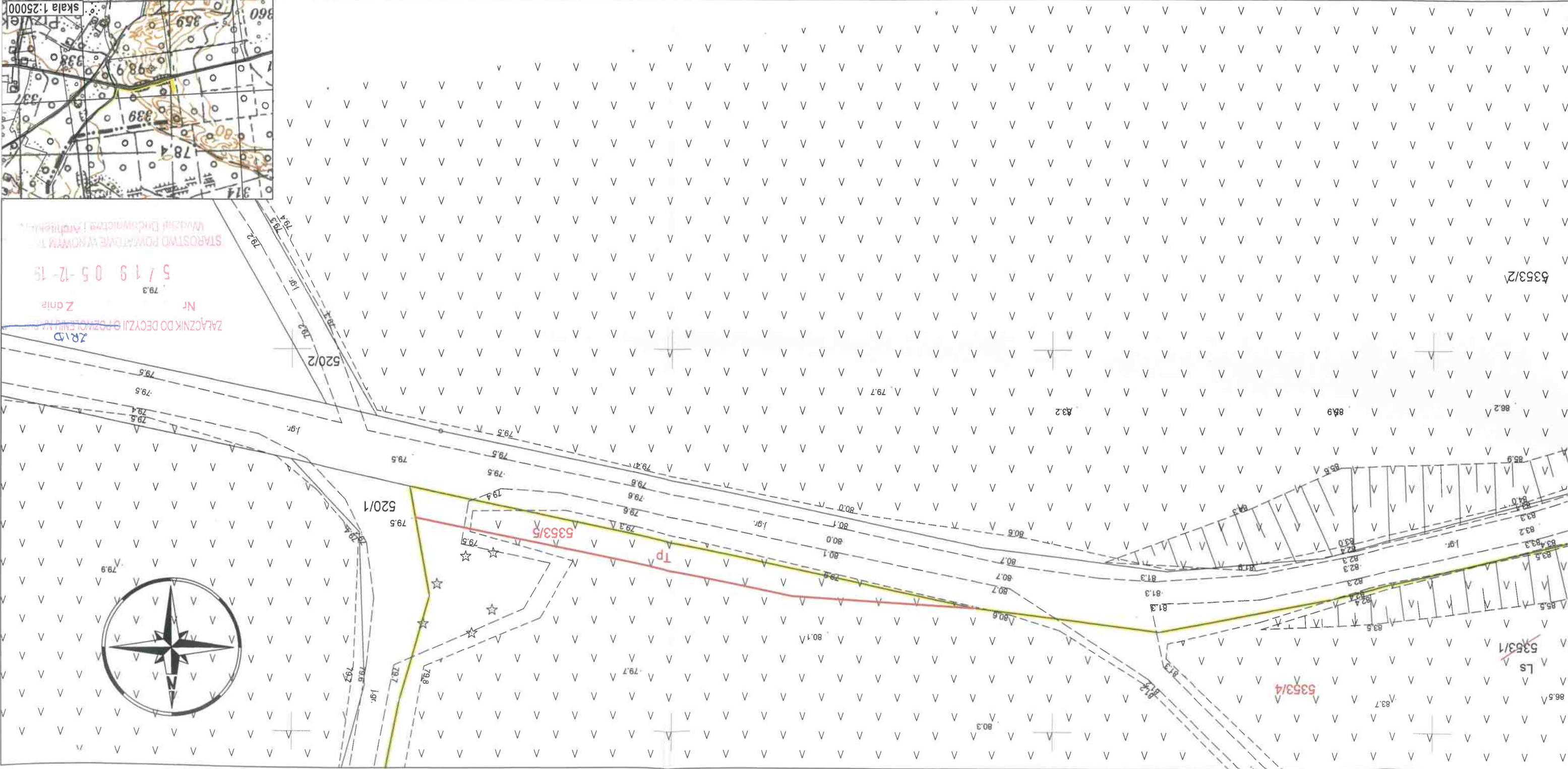
Identyfikator obr. ewid.: 301504_5.0011

Arkusze: 3 Działka: 5353/1

Ks. wiecz.: PO1N/00000812/7

Powierzchnia: 11.2700ha

Stan aktualny na dzień 30.05.2018r



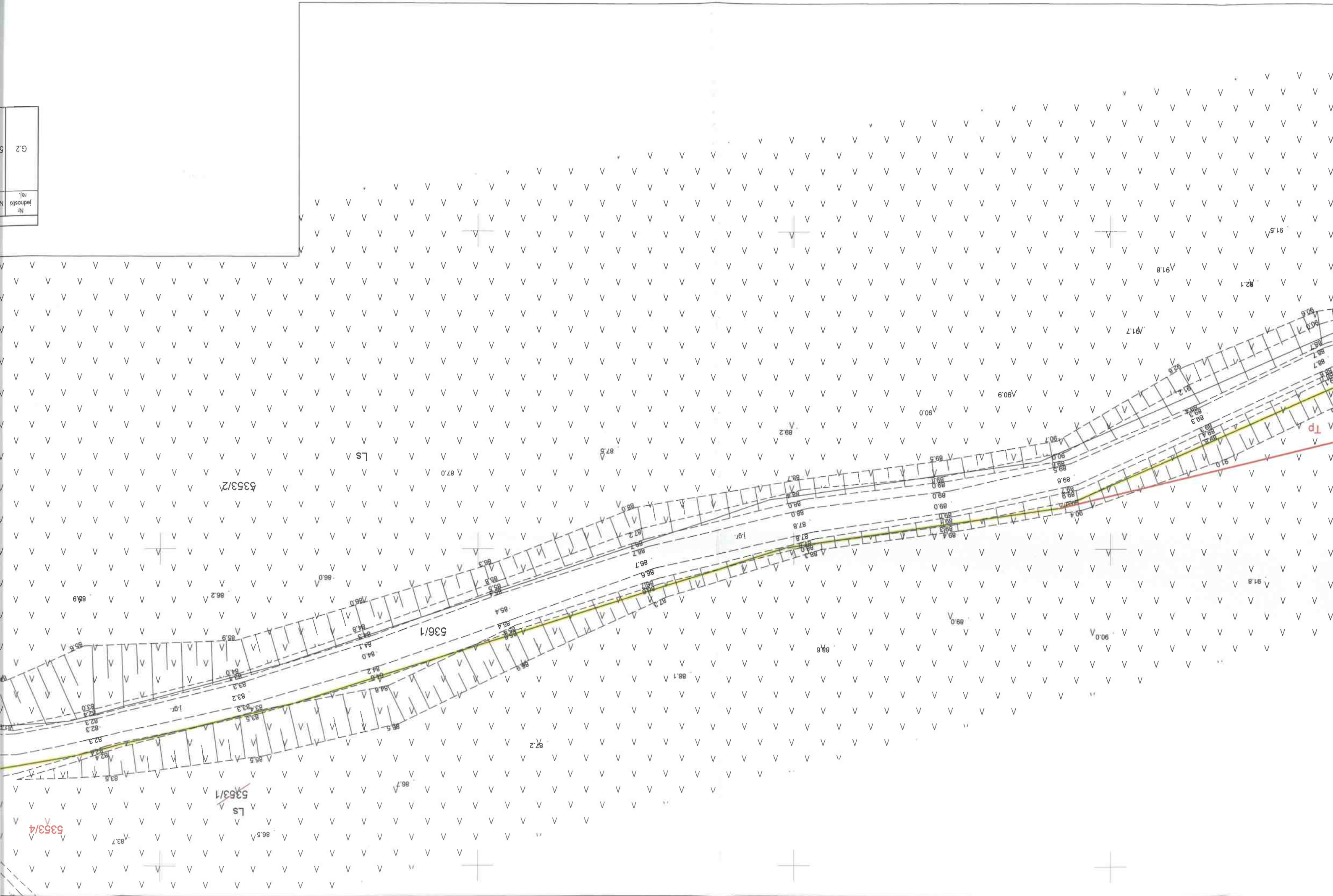
ZŁĄCZNIK DO DECYZJI O ROZKOLENIAWANIU
 Nr 5 1 9 0 5 - 1 2 - 1 9
 Wzrost Ewidencyjnie i Architek.

Starosta Nowotomyski
 2018-07-19
 z up. STAROSTY
 mgr inż. Paweł Szymkowiak
 GEOLOGI POMOYNIOWY
 (Data wpisania gpe, licencji, do ewidencji materiałów zasobu)
 (Identyfikator ewidencji materiału budowlanego i jego wytwórcy)
 z up. STAROSTY
 2018-07-19
 2015.2018
 1375

WITOLD LEWANDOWSKI
 geodeta uprawiony
 nr upraw. 9820
 60-687 Poznań, Os. St. Batalionu 33/15
 tel. 824-15-78

APGEO
 PeTa, Lewandowski Sp. J.
 61-638 Poznań, os. Pod Lipami 16
 tel. 501 446 955, 608 446 442
 NIP 9721276079 Regon 36765715

№	№
jednostki	rel.
G.2	5



5353/4

5353/1

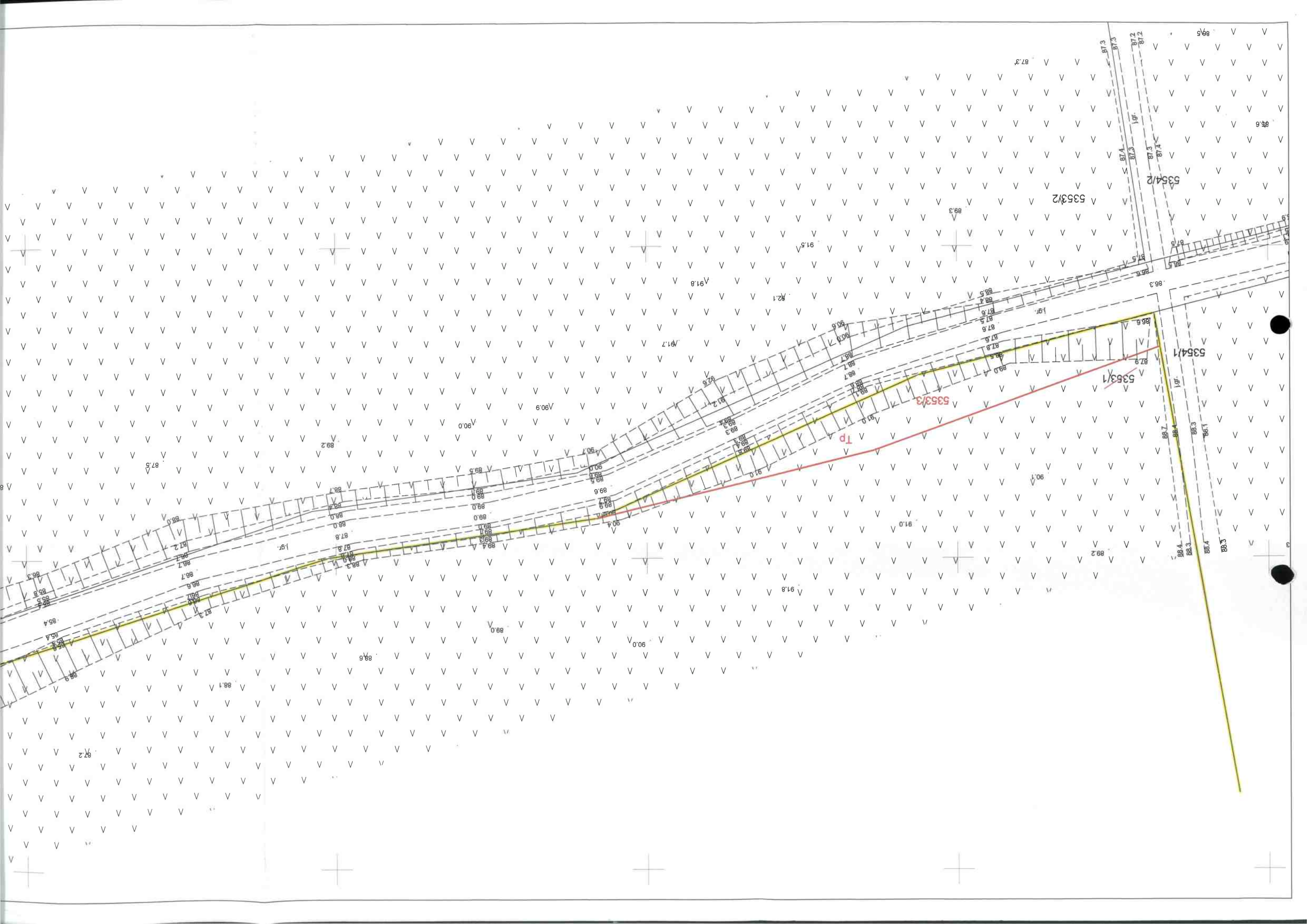
LS

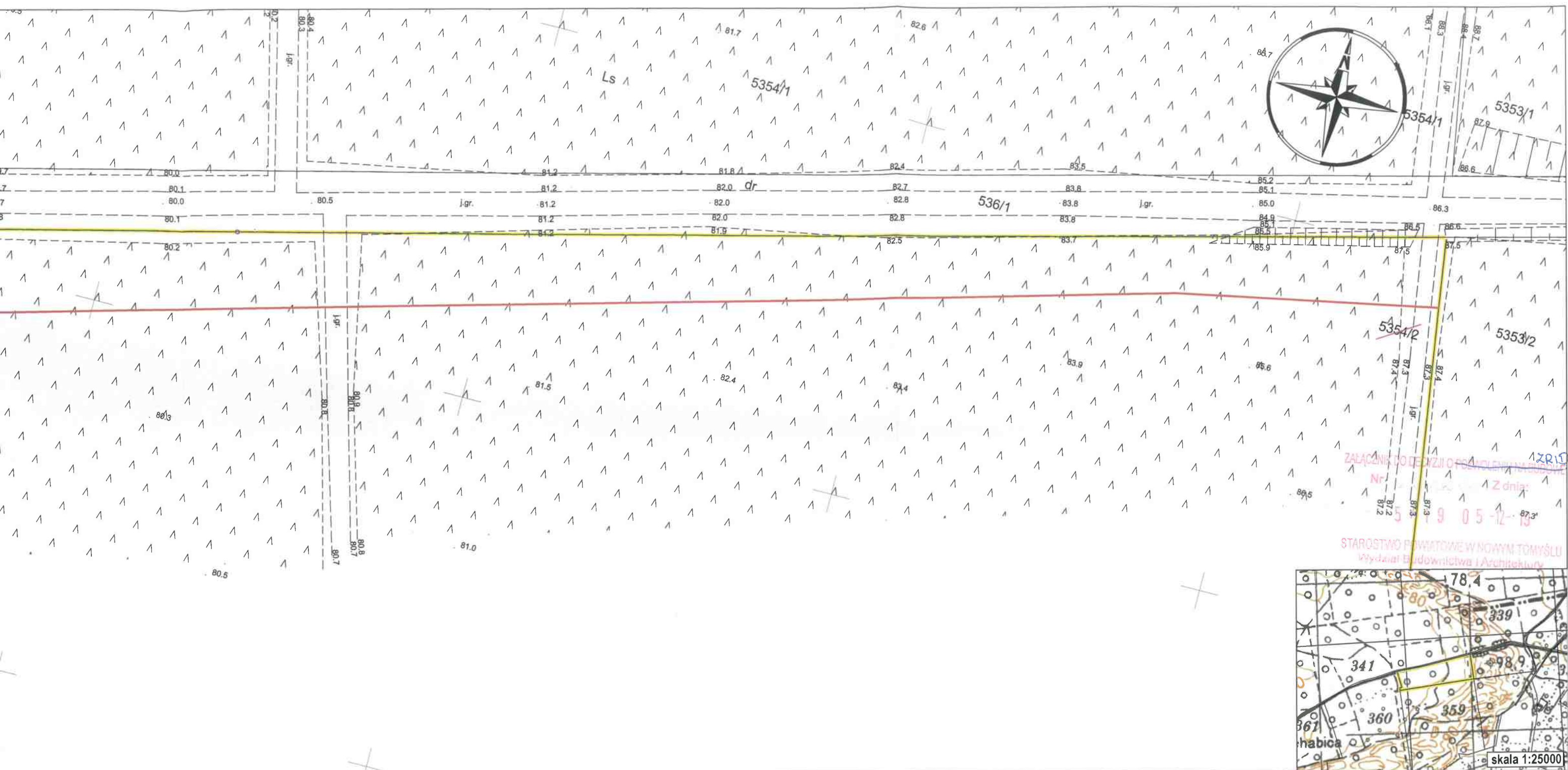
5353/2

536/1

LS

TP





Wykaz zmian gruntowych

Stan przed podziałem						Numer KW	Stan po podziale					
Nr jednostki rej.	Nr działki	Określenie położenia	Użytek gruntowy	Klasa gleb.	Pole powierzchni [ha]		Nr działki proj.	Określenie położenia	Użytek gruntowy	Klasa gleb.	Pole powierzchni [ha]	
G.2	5354/2	Ls			6.9600	6.9600	PO1N/00000812/7	5354/5		Tp	0.5930	0.5930
								5354/6		Ls	6.3670	6.3670
								Razem				6.9600

zlec. 93/2018

MAPA Z PROJEKTEM PODZIAŁU NIERUCHOMOŚCI

Arkusz mapy 17 (25)
GK.6642.920.2018

skala 1:500

Podział w trybie ustawy o szczególnych zasadach przygotowania i realizacji inwestycji w zakresie dróg publicznych
godło 5.176.30.09.3.1, 5.176.30.08.4.3, 5.176.30.08.4.4, 5.176.30.09.3.3, 5.176.30.09.3.4, 5.176.30.09.4.3
5.176.30.13.1.2, 5.176.30.13.2.1, 5.176.30.14.2.1, 5.176.30.13.1.3, 5.176.30.13.1.4, 5.176.30.13.3.1, 5.176.30.13.3.3

Województwo: wielkopolskie
Powiat: nowotomyski
Nazwa jedn. ewid.: Nowy Tomyśl
Identyfikator jedn. ewid.: 301504_5
Nazwa obr. ewid.: Przyłek
Identyfikator obr. ewid.: 301504_5.0011
Arkusz: 3 Działka: 5354/2
Ks. wiecz.: PO1N/00000812/7
Powierzchnia: 6,9600ha
Stan aktualny na dzień 30.05.2018r

APEGEO
Perła, Lewandowski Sp. j.
61-638 Poznań, os. Pod Lipami 16
tel. 501 446 955, 608 446 442
NIP 9721276079 Regon 367657715

WITOLD LEWANDOWSKI
geodeta uprawniony
nr upraw. 9820
60-687 Poznań, Os. St. Balbrego 33/15
tel 823-15-73

Poświadczam, że niniejszy dokument został opracowany w wyniku prac geodezyjnych i kartograficznych, których rezultaty zawiera operat techniczny wpisany do ewidencji materiałów państwowego zasobu geodezyjnego i kartograficznego

STAROSTA NOWOTOMYSKI

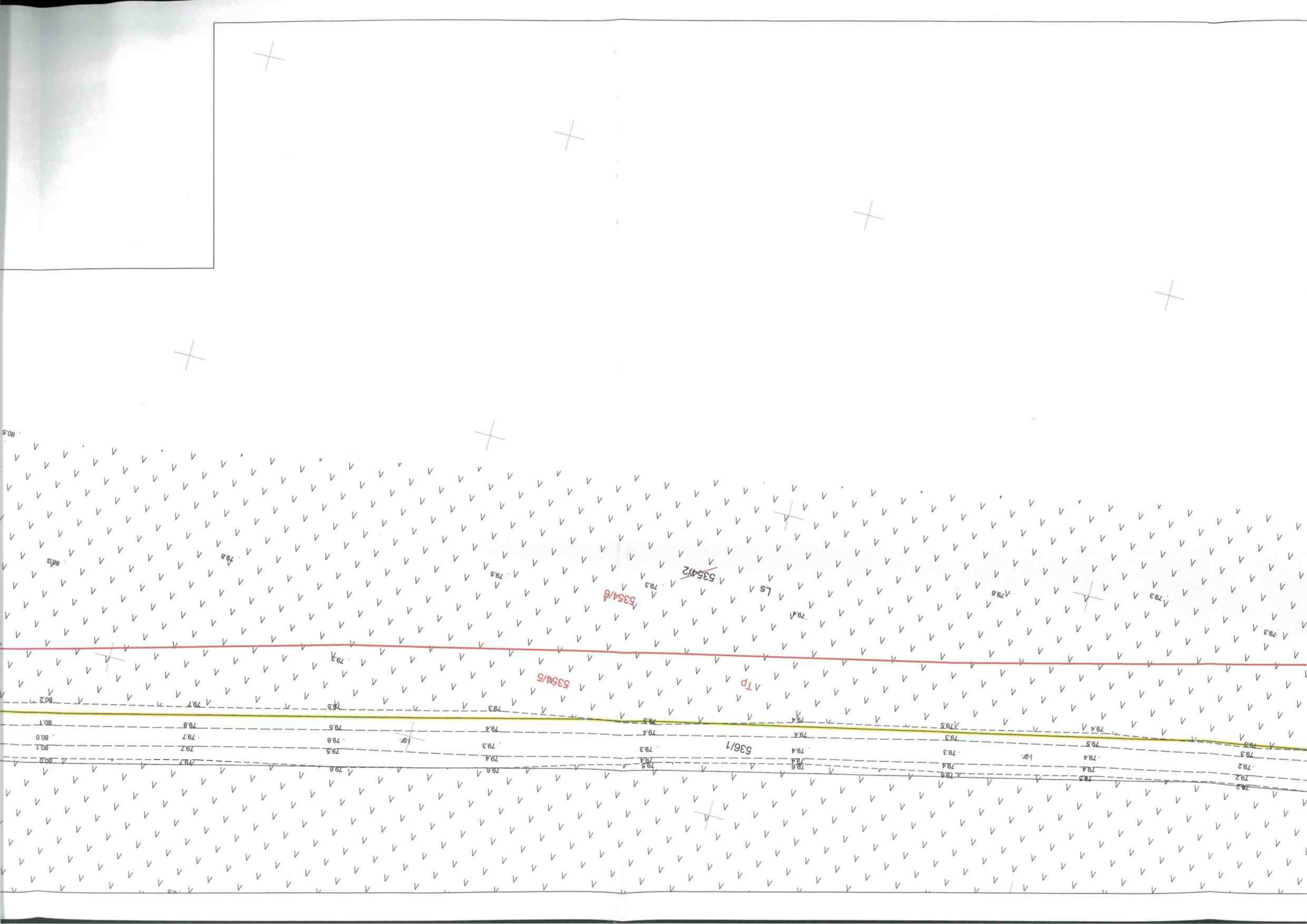
3015.2018 1375

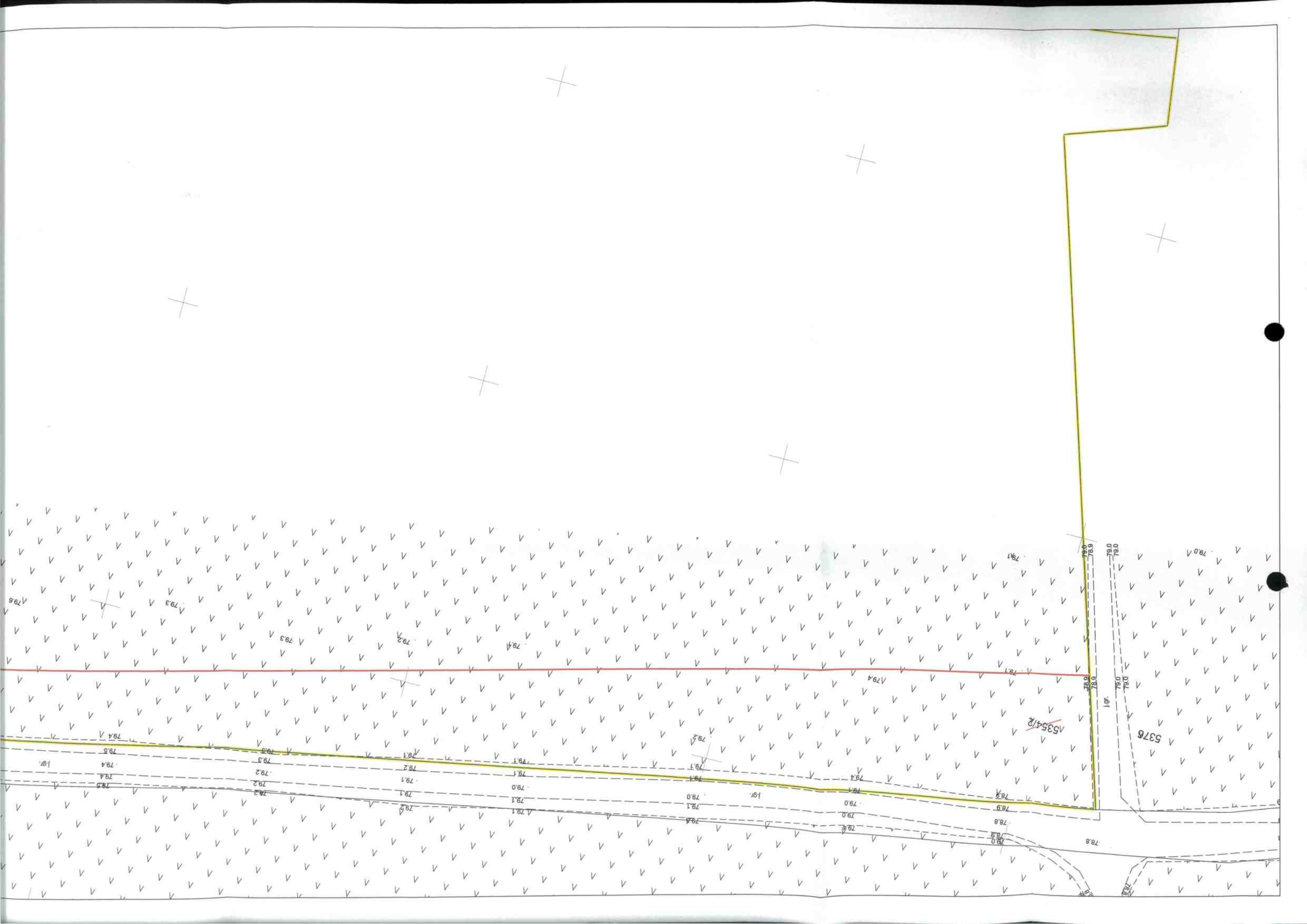
(Identyfikator ewidencyjny materiału zasobu i operatu technicznego)

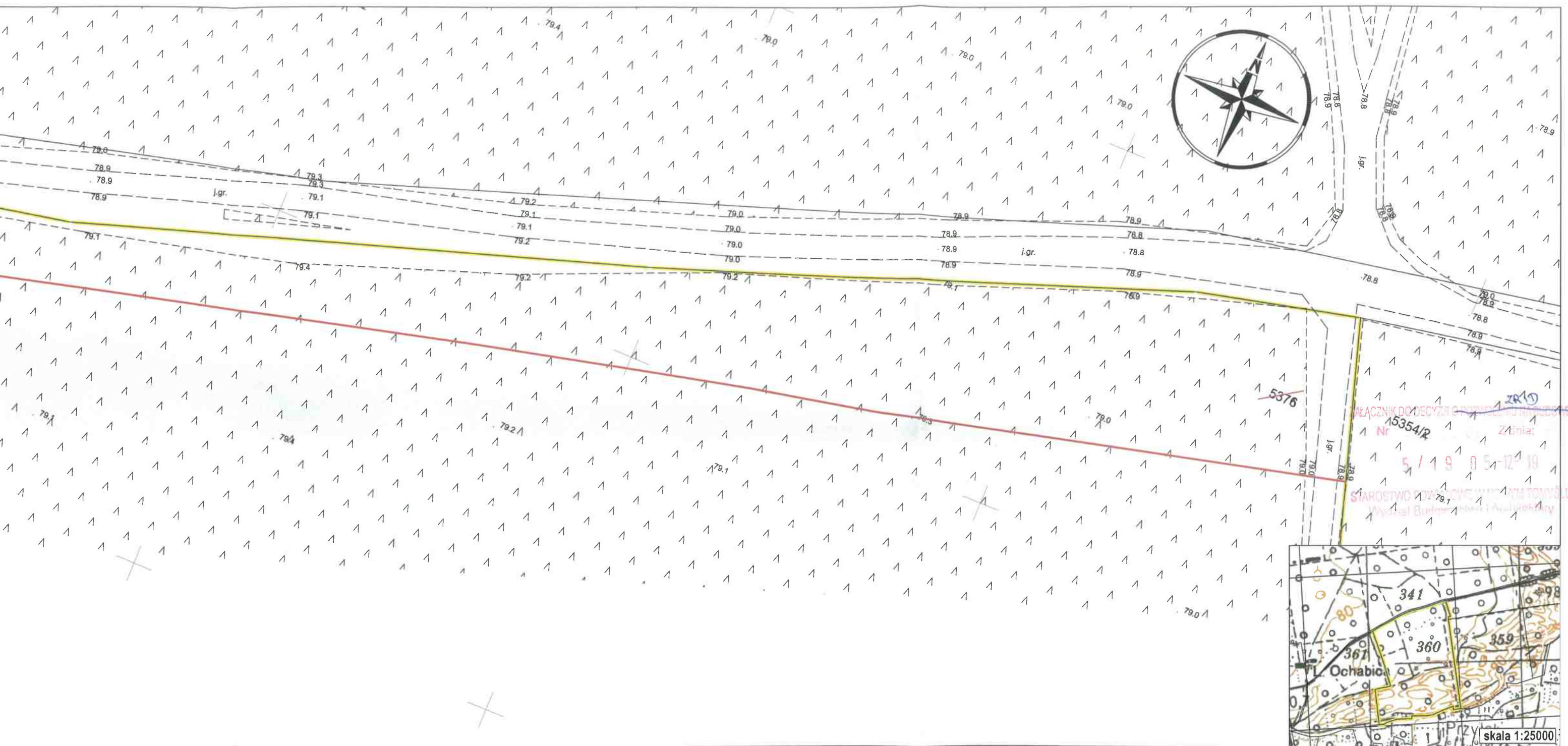
2019-07-13
Z UP. STAROSTY

(Data wpisania operatu technicznego do ewidencji materiałów zasobu)

mgr inż. Piotr Szynkowiak
GEODEZJA POWIATOWA







Wykaz zmian gruntowych

Stan przed podziałem						Numer KW	Stan po podziale					
Nr jednostki rej.	Nr działki	Określenie położenia	Użytek gruntowy	Klasa gleb.	Pole powierzchni [ha]		Nr działki proj.	Określenie położenia	Użytek gruntowy	Klasa gleb.	Pole powierzchni [ha]	
G.2	5376		Ls		33.5800	33.5800	PO1N/00000812/7	5376/1		Tp	0.6310	0.6310
								5376/2		Ls	32.9490	32.9490
										Razem	33.5800	

zlec. 93/2018

MAPA Z PROJEKTEM PODZIAŁU NIERUCHOMOŚCI

skala 1:500

Arkusz mapy 18 (25)

GK.6642.920.2018

Podział w trybie ustawy o szczególnych zasadach przygotowania i realizacji inwestycji w zakresie dróg publicznych

godło 5.176.30.09.3.1, 5.176.30.08.4.3, 5.176.30.08.4.4, 5.176.30.09.3.3, 5.176.30.09.3.4, 5.176.30.09.4.3

5.176.30.13.1.2, 5.176.30.13.2.1, 5.176.30.14.2.1, 5.176.30.13.1.3, 5.176.30.13.1.4, 5.176.30.13.3.1, 5.176.30.13.3.3

Województwo: wielkopolskie
 Powiat: nowotomyski
 Nazwa jedn. ewid.: Nowy Tomyśl
 Identyfikator jedn. ewid.: 301504_5
 Nazwa obr. ewid.: Przyłęk
 Identyfikator obr. ewid.: 301504_5.0011
 Arkusz: 3 Działka: 5376
 Ks. wiecz.: PO1N/00000812/7
 Powierzchnia: 33,5800ha
 Stan aktualny na dzień 30.05.2018r

APEGO
 Perła, Lewandowski Sp. j.
 61-638 Poznań, os. Pod Lipami 16
 tel. 501 446 955, 608 446 442
 NIP 9721276079 Regon 367657715

WITOLD LEWANDOWSKI
 geodeta uprawniony
 nr upraw. 9820
 60-687 Poznań, Os. St. Bołerego 33/15
 tel. 824-15-78

Powiadza się, że niniejszy dokument został opracowany w wyniku prac geodezyjnych i kartograficznych, których rezultaty zawiera operat techniczny wpisany do ewidencji materiałów państwowego zasobu geodezyjnego i kartograficznego

STAROSTA NOWOTOMYSKI

P.3015.2018-1375

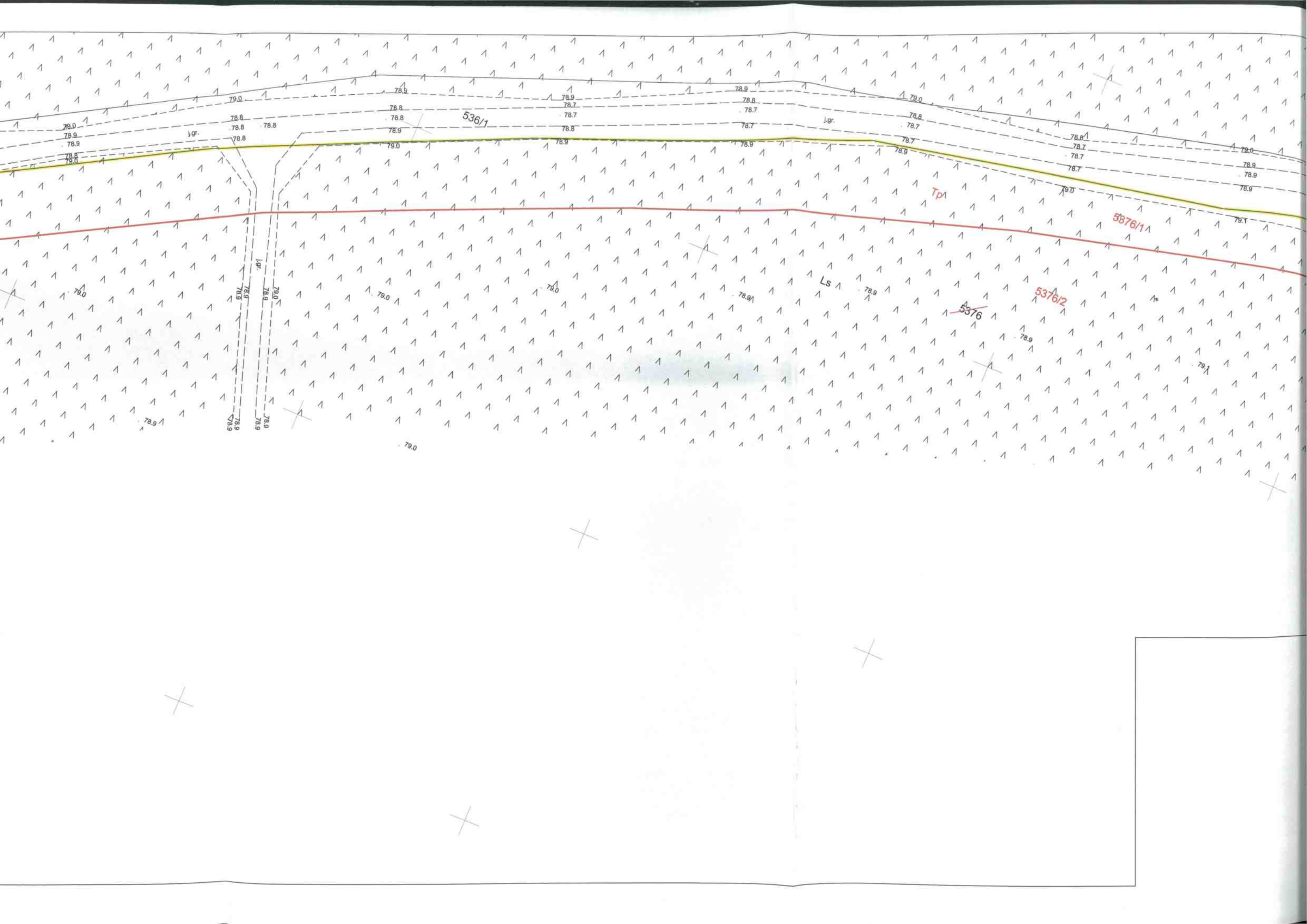
(Identyfikator ewidencyjny materiału zasobu i operatu technicznego)

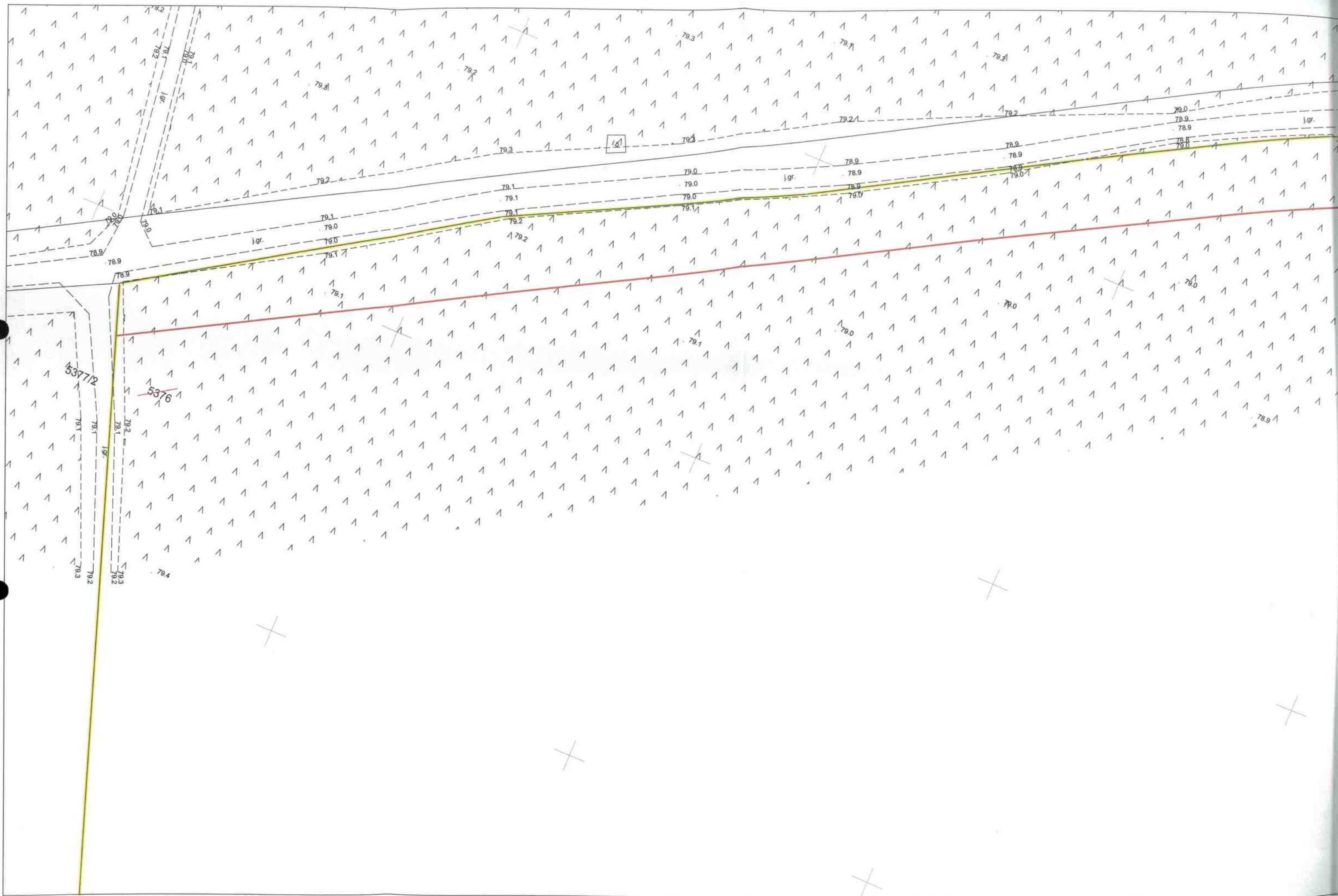
2018-07-19

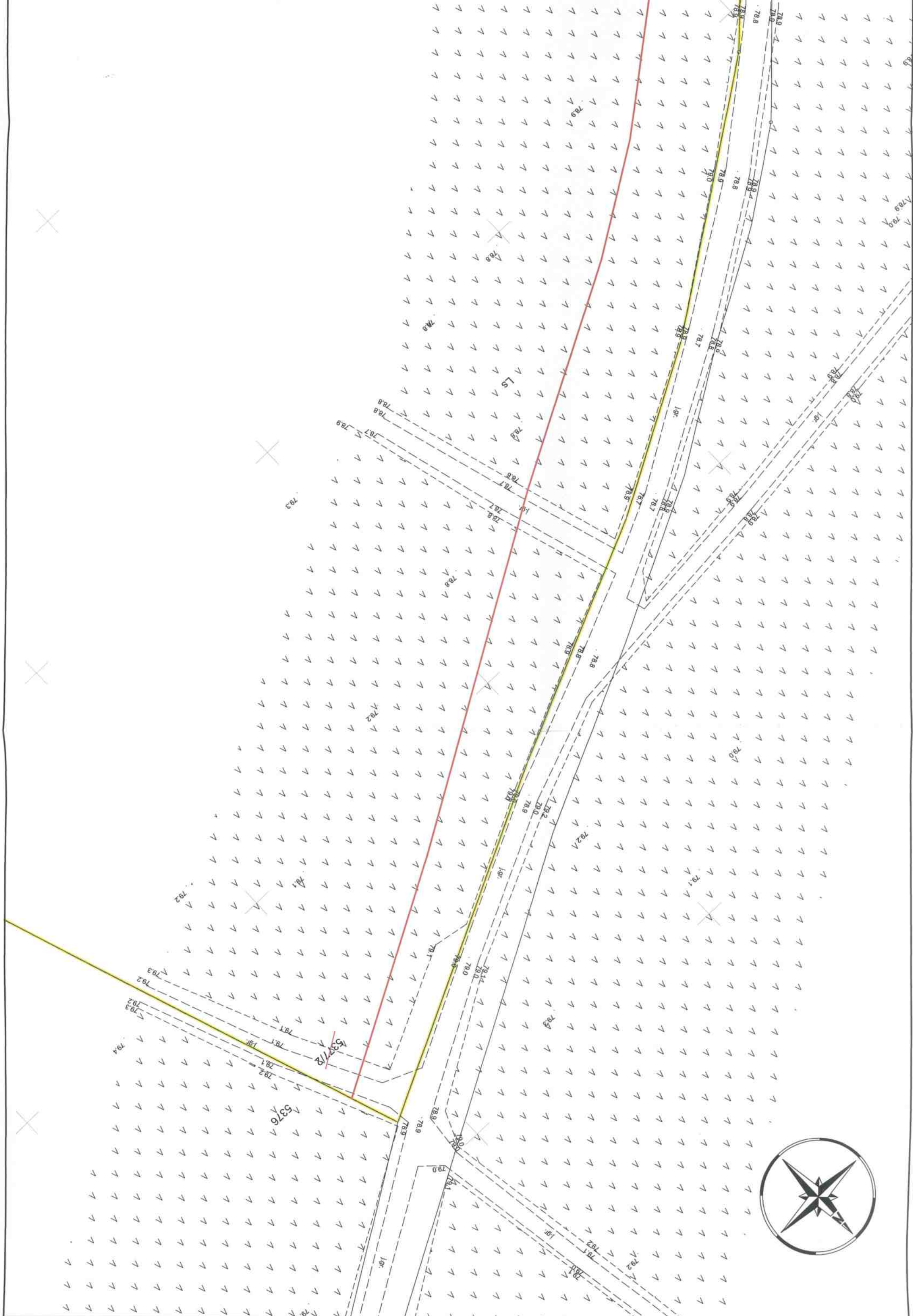
(Data wpisania operatu technicznego do ewidencji państwowego zasobu geodezyjnego i kartograficznego)

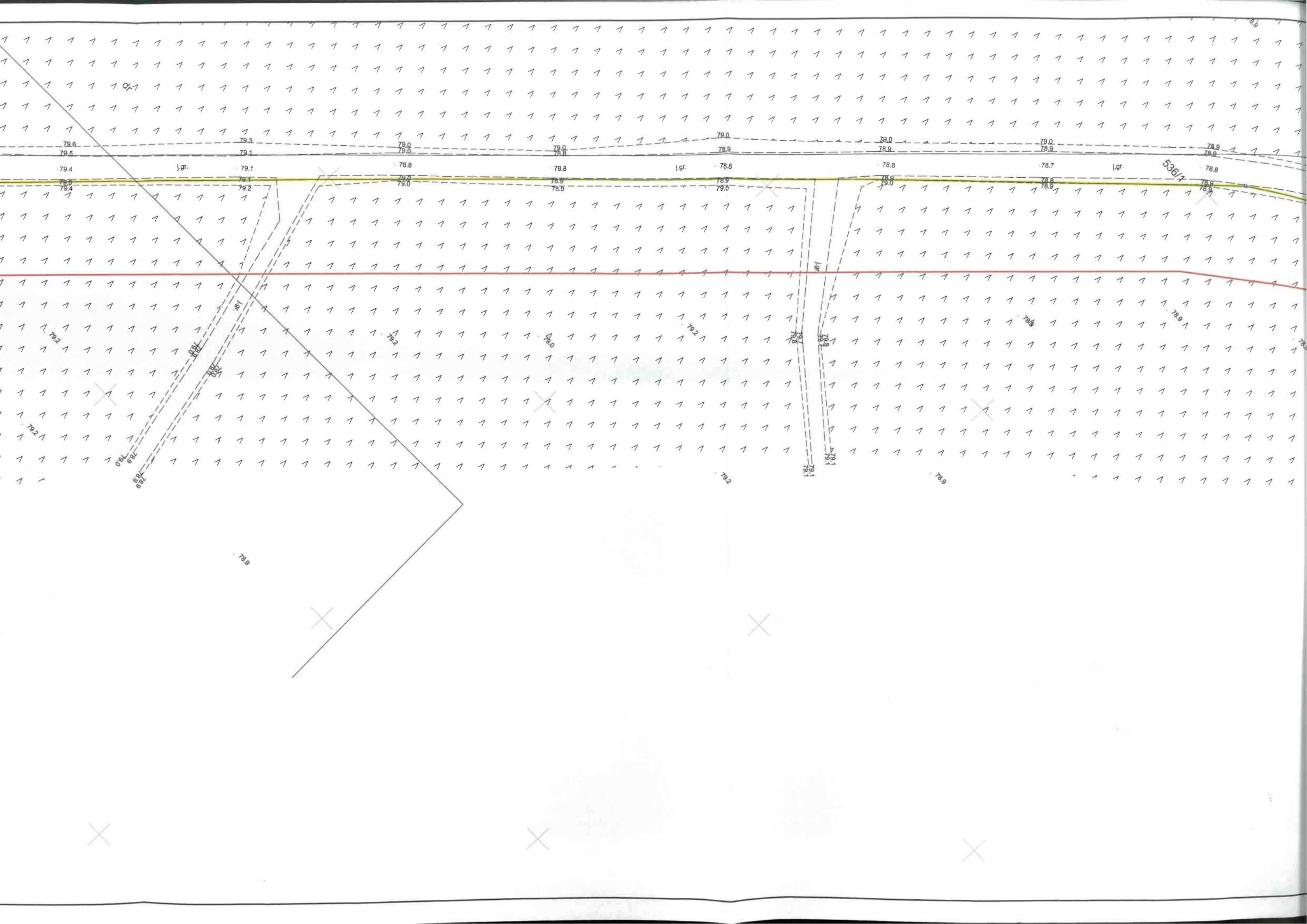
Z URZĘDU STAROSTY

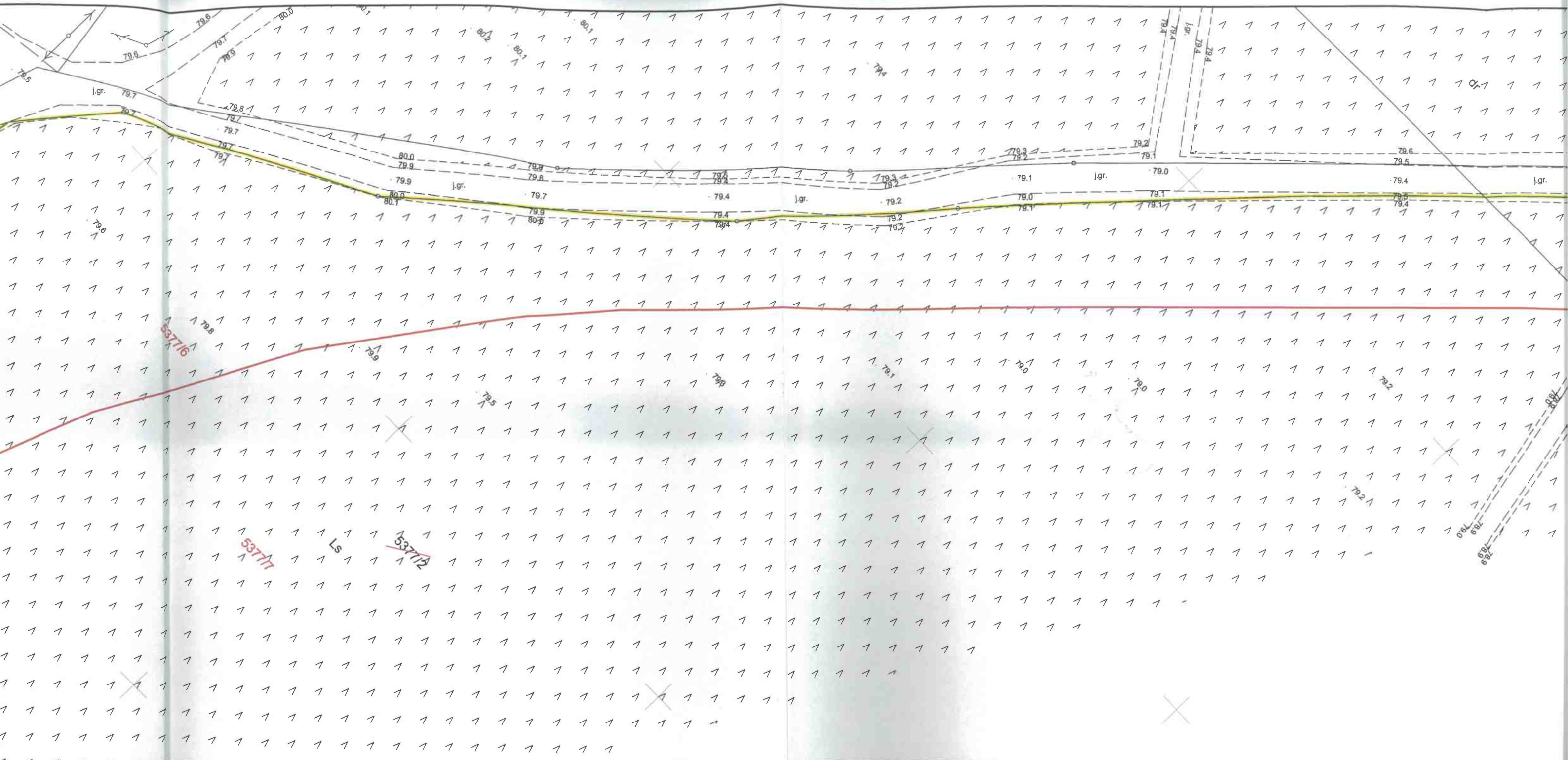
mgr inż. Andrzej Szewcowski
 GEODETA POWIATOWY












Arkusz mapy 19 (25)
GK.6642.920.2018
w zakresie dróg publicznych
9.3.4, 5.176.30.09.4.3
30.13.3.1, 5.176.30.13.3.3

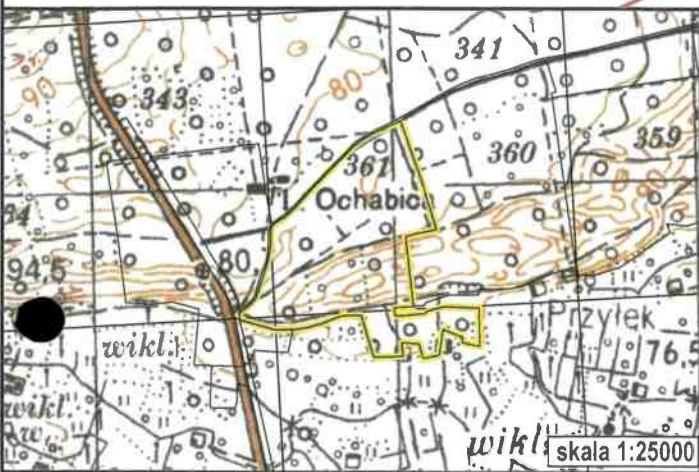
Świadcza się, że niniejszy dokument został opracowany w wyniku prac geodezyjnych i kartograficznych, których rezultaty zawierają materiał techniczny wpisany do ewidencji materiałów państwowego zasobu geodezyjnego i kartograficznego.

STAROSTA NOWOTOMYSKI
3015.2018. 1375
2018-07-19
z up. STAROSTY
mgr inż. Piotr Szymkowiak
GEODEZJA POWIATOWA



Wykaz zmian gruntowych

Stan przed podziałem						Numer KW	Stan po podziale					
Nr jednostki rej.	Nr działki	Określenie położenia	Użytek gruntowy	Klasa gleb.	Pole powierzchni [ha]		Nr działki proj.	Określenie położenia	Użytek gruntowy	Klasa gleb.	Pole powierzchni [ha]	
G.2	5377/2		Ls		29.7400	29.7400	PO1N/00000812/7	5377/5		Tp	0.0318	0.0318
								5377/6		Tp	1.4169	1.4169
								5377/7		Ls	28.2913	28.2913
										Razem	29.7400	



zlec. 93/2018
 Województwo: wielkopolskie
 Powiat: nowotomyski
 Nazwa jedn. ewid.: Nowy Tomyśl
 Identyfikator jedn. ewid.: 301504_5
 Nazwa obr. ewid.: Przylęk
 Identyfikator obr. ewid.: 301504_5.0011
 Arkusz: 3 Działka: 5377/2
 Ks. wiecz.: PO1N/00000812/7
 Powierzchnia: 29,7400ha
 Stan aktualny na dzień 30.05.2018r

MAPA Z PROJEKTEM PODZIAŁU NIERUCHOMOŚCI
 skala 1:500
 Arkusz mapy 19 (25)
 GK.6642.920.2018

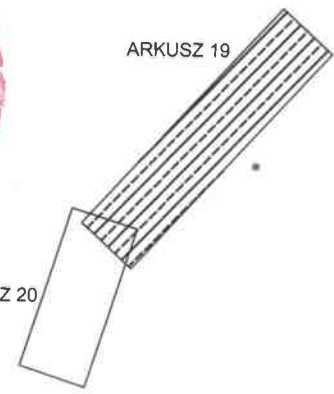
Podział w trybie ustawy o szczególnych zasadach przygotowania i realizacji inwestycji w zakresie dróg publicznych
 godło 5.176.30.09.3.1, 5.176.30.08.4.3, 5.176.30.08.4.4, 5.176.30.09.3.3, 5.176.30.09.3.4, 5.176.30.09.4.3
 5.176.30.13.1.2, 5.176.30.13.2.1, 5.176.30.14.2.1, 5.176.30.13.1.3, 5.176.30.13.1.4, 5.176.30.13.3.1, 5.176.30.13.3.3

APEGEO
 Perła, Lewandowski Sp. j.
 61-638 Poznań, os. Pod Lipami 16
 tel. 501 446 955, 608 446 442
 NIP 9721276079 Regon 367657715

WITOLD LEWANDOWSKI
 geodeta uprawniony
 nr upraw. 9820
 80-687 Poznań, Os. St. Balorego 33/15
 tel. 824-15-75

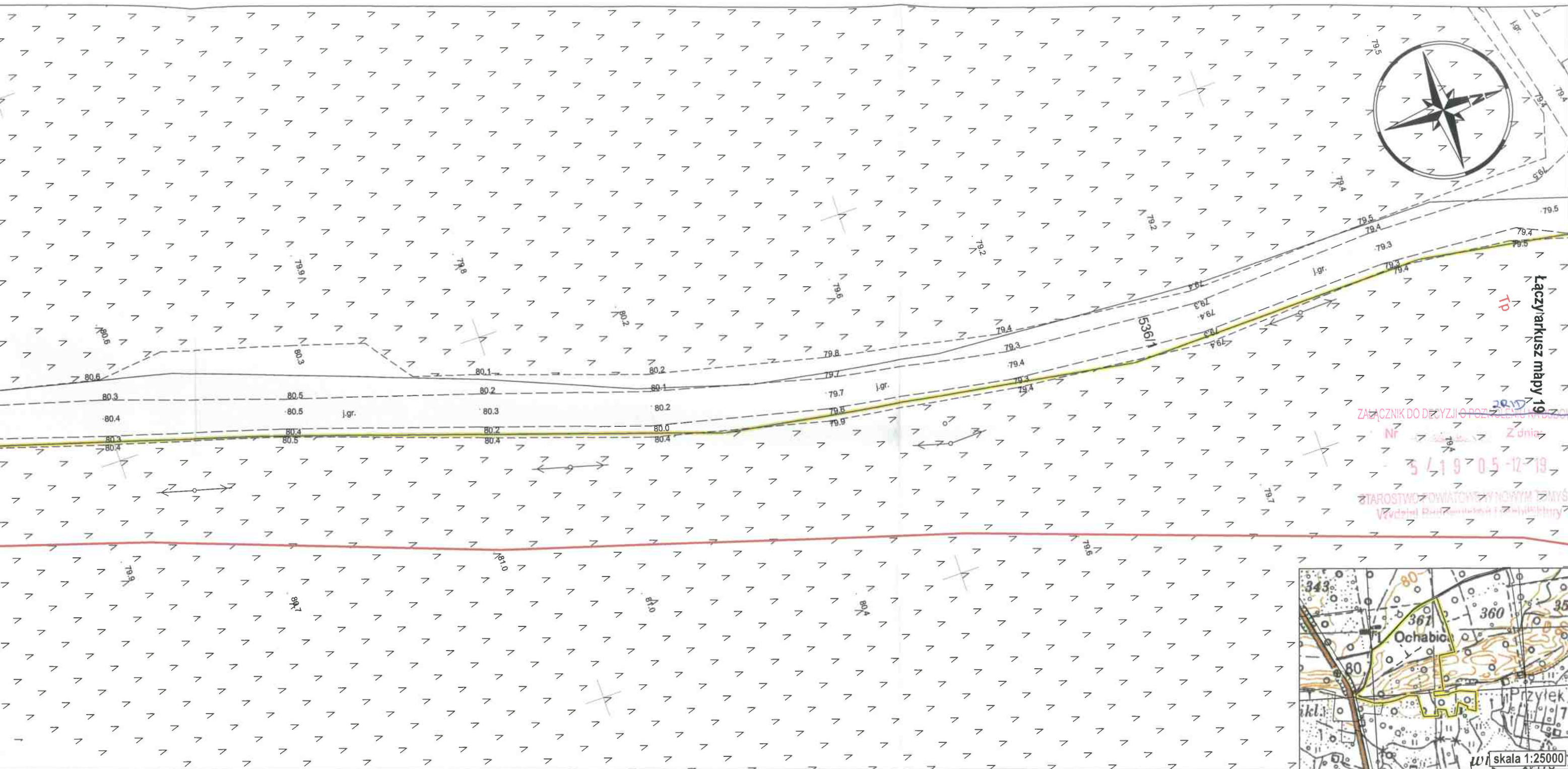
Poświadczam się, że niniejszy dokument został opracowany w wyniku prac geodezyjnych i kartograficznych, których rezultaty zawiera operat techniczny wpisany do ewidencji materiałów państwowego zasobu geodezyjnego i kartograficznego

STAROSTA NOWOTOMYSKI
 P.3015.2018.1375
 2018-07-19
 z up. STAROSTY
 mgr.inż. Piotr Szymkowiak
 GEOINŻYNIER DZIAŁALNOŚCI



Wykaz zmian gruntowych

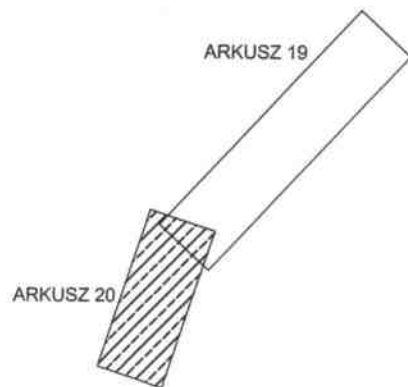
Nr jednostki rej.	Nr działki	Stan przed podziałem				Numer KW	Stan po podziale						
		Określenie położenia	Użytek gruntowy	Klasa gleb.	Pole powierzchni [ha]		Nr działki proj.	Określenie położenia	Użytek gruntowy	Klasa gleb.	Pole powierzchni [ha]		
G.2	5377/2	Ls			29.7400	29.7400	PO1N/00000812/7	5377/5		Tp		0.0318	0.0318
								5377/6		Tp		1.4169	1.4169
								5377/7		Ls		28.2913	28.2913
Razem 29.7400													



Załącznik do decyzji o pozwoleniu na budowę
 Nr 3/19/05-12/19
 Starostwo Powiatowe w Nowym Tomyślu
 Wydział Budownictwa i Geodezji

Wykaz zmian gruntowych

Stan przed podziałem						Numer KW	Stan po podziale				
Nr jednostki rej.	Nr działki	Określenie położenia	Użytek gruntowy	Klasa gleb.	Pole powierzchni [ha]		Nr działki proj.	Określenie położenia	Użytek gruntowy	Klasa gleb.	Pole powierzchni [ha]
G.2	5377/2		Ls		29.7400	29.7400	PO1N/00000812/7	5377/5	Tp	0.0318	0.0318
								5377/6	Tp	1.4169	1.4169
								5377/7	Ls	28.2913	28.2913
										Razem	29.7400



zlec. 93/2018

MAPA Z PROJEKTEM PODZIAŁU NIERUCHOMOŚCI

skala 1:500

Podział w trybie ustawy o szczególnych zasadach przygotowania i realizacji inwestycji w zakresie dróg publicznych
 godło 5.176.30.09.3.1, 5.176.30.08.4.3, 5.176.30.08.4.4, 5.176.30.09.3.3, 5.176.30.09.3.4, 5.176.30.09.4.3
 5.176.30.13.1.2, 5.176.30.13.2.1, 5.176.30.14.2.1, 5.176.30.13.1.3, 5.176.30.13.1.4, 5.176.30.13.3.1, 5.176.30.13.3.3

Województwo: wielkopolskie
 Powiat: nowotomyski
 Nazwa jedn. ewid.: Nowy Tomyśl
 Identyfikator jedn. ewid.: 301504_5
 Nazwa obr. ewid.: Przyłek
 Identyfikator obr. ewid.: 301504_5.0011
 Arkusz: 3 Działka: 5377/2
 Ks. wiecz.: PO1N/00000812/7
 Powierzchnia: 29,7400ha

Stan aktualny na dzień 30.05.2018r

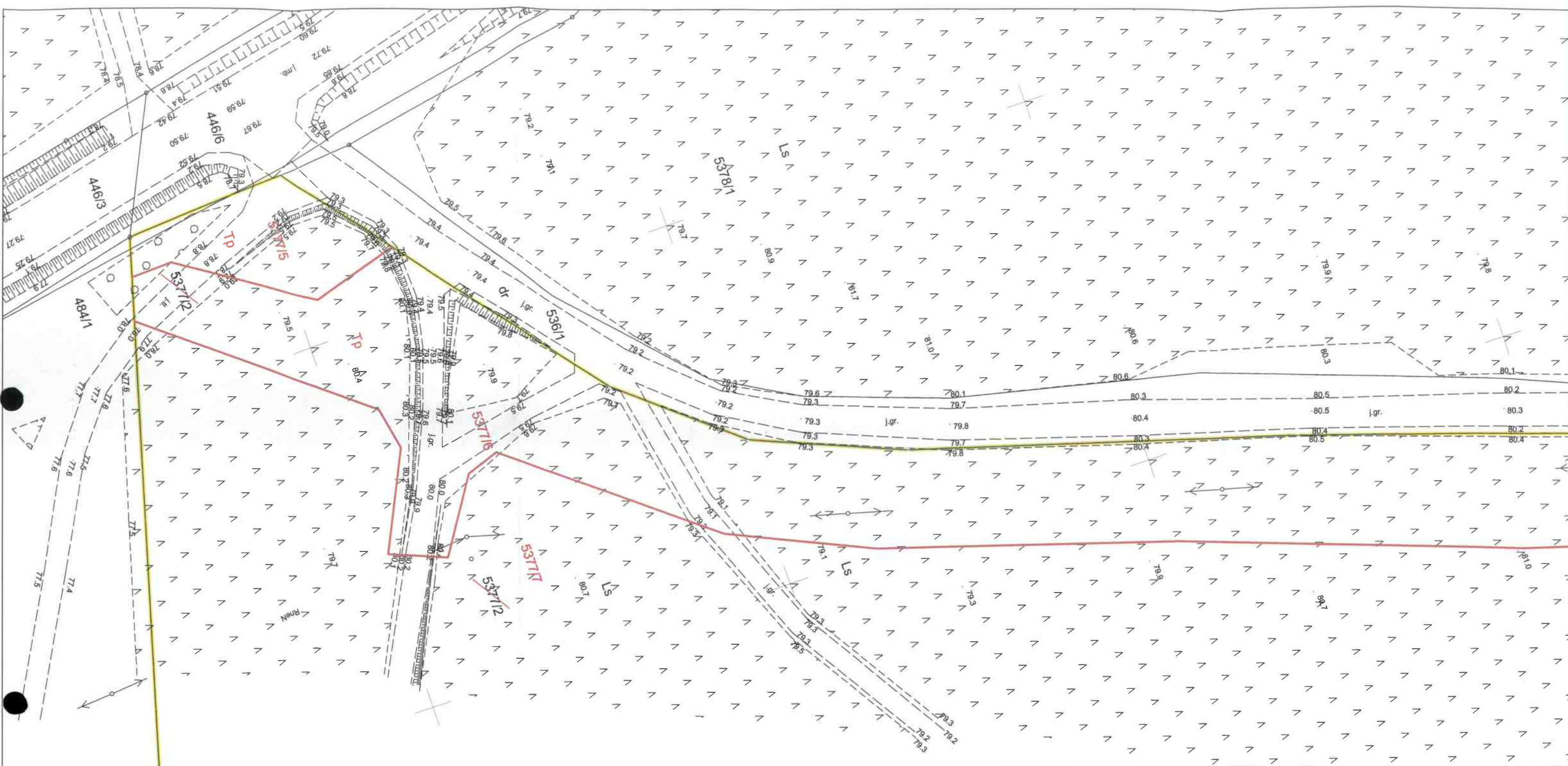
WITOLD LEWANDOWSKI
 geodeta uprawniony
 nr upraw. 9820
 60-687 Poznań, Os. St. Bakara 33/15
 tel. 824-15-78

APEGEO
 Perła, Lewandowski Sp. j.
 61-638 Poznań, os. Pod Lipami 16
 tel. 501 446 955, 608 446 442
 NIP 9721276079 Regon 367657715

Poswiadcza się, że niniejszy dokument został opracowany w wyniku prac geodezyjnych i kartograficznych, których rezultaty zawiera operat techniczny wpisany do ewidencji materiałów państwowego zasobu geodezyjnego i kartograficznego

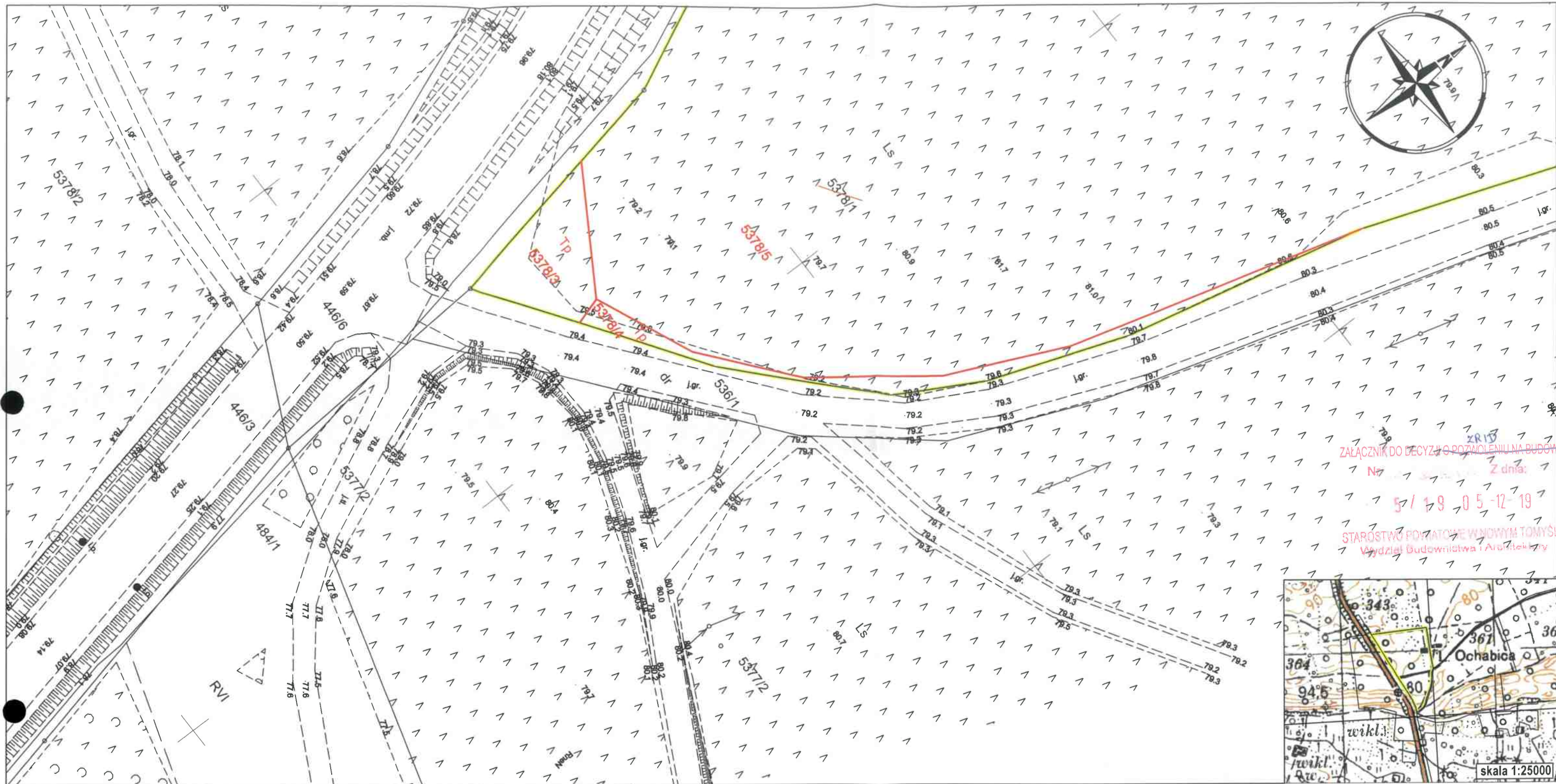
STAROSTA NOWOTOMYSKI
 P.3015.2018.1375
 2018-07-19
 mgr inż. Andrzej Szumowski
 GEODETA POWIATOWY

Arkusz mapy 20 (25)
 GK.6642.920.2018



Wykaz zmian gruntowych

Stan przed podziałem						Numer KW	Stan po podziale					
Nr jednostki rej.	Nr działki	Określenie położenia	Użytek gruntowy	Klasa gleb.	Pole powierzchni [ha]		Nr działki proj.	Określenie położenia	Użytek gruntowy	Klasa gleb.	Pole powierzchni [ha]	
G.2	5377/2		Ls		29.7400	29.7400	PO1N/00000812/7	5377/5	Tp		0.0318	0.0318
								5377/6	Tp		1.4169	1.4169
								5377/7	Ls		28.2913	28.2913
Razem 29.7400												



Załącznik do decyzji o pozwoleniu na budowę
 Nr 5/19/05-12-19
 Starostwo Powiatowe w Nowym Tomyslu
 Wydział Budownictwa i Architektury



Wykaz zmian gruntowych

Stan przed podziałem						Stan po podziale						
Nr jednostki rej.	Nr działki	Określenie położenia	Użytek gruntowy	Klasa gleb	Pole powierzchni [ha]	Numer KW	Nr działki proj.	Określenie położenia	Użytek gruntowy	Klasa gleb	Pole powierzchni [ha]	
G.2	5378/1		R S/R Ls	VI VI	0.1700	PO1N/00000812/7	5378/3		Tp		0.0173	0.0173
					0.1700		5378/4		Tp		0.0139	0.0139
					11.5300		5378/5		R S/R Ls	VI VI	0.1700 0.1700 11.4988	11.8388
												Razem



zlec. 93/2018

MAPA Z PROJEKTEM PODZIAŁU NIERUCHOMOŚCI

skala 1:500

Podział w trybie ustawy o szczególnych zasadach przygotowania i realizacji inwestycji w zakresie dróg publicznych
 godło 5.176.30.09.3.1, 5.176.30.08.4.3, 5.176.30.08.4.4, 5.176.30.09.3.3, 5.176.30.09.3.4, 5.176.30.09.4.3
 5.176.30.13.1.2, 5.176.30.13.2.1, 5.176.30.14.2.1, 5.176.30.13.1.3, 5.176.30.13.1.4, 5.176.30.13.3.1, 5.176.30.13.3.3

Województwo: wielkopolskie
 Powiat: nowotomyski
 Nazwa jedn. ewid.: Nowy Tomyśl
 Identyfikator jedn. ewid.: 301504_5
 Nazwa obr. ewid.: Przyłek
 Identyfikator obr. ewid.: 301504_5.0011
 Arkusz: 3 Działka: 5378/1
 Ks. wiecz.: PO1N/00000812/7
 Powierzchnia: 11,8700ha
 Stan aktualny na dzień 30.05.2018r

APEGEO
 Perła, Lewandowski Sp. j.
 61-638 Poznań, os. Pod Lipami 16
 tel. 501 446 955, 608 446 442
 NIP 9721276079 Regon 367657715

WITOLD LEWANDOWSKI
 geodeta uprawniony
 nr upraw. 9820
 60-687 Poznań, Os. St. Batorego 33/15
 tel. 824-15-78

Arkuszy mapy 21 (25)
 GK.6642.920.2018

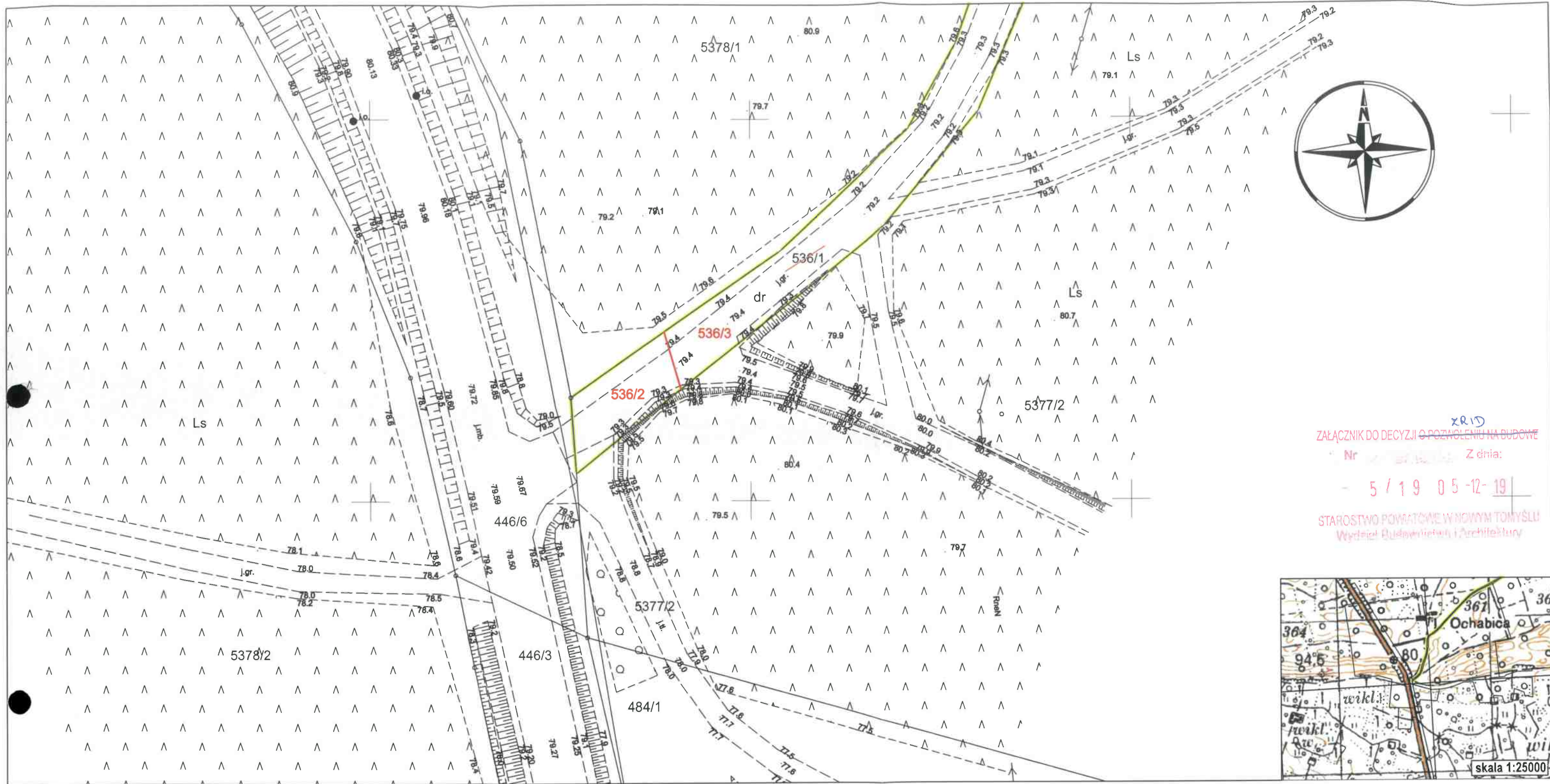
Poswiadcza się, że niniejszy dokument został opracowany w wyniku prac geodezyjnych i kartograficznych, których rezultaty zawiera operat techniczny wpisany do ewidencji materiałów państwowego zasobu geodezyjnego i kartograficznego

STAROSTA NOWOTOMYSKI
 P.3015.2018.1375

(Identyfikator ewidencyjny materiału zasobu i operatu technicznego)

2018-07-19
 Z UR. STAROSTY
 (Data wpisania operatu technicznego do ewidencji materiałów państwowego zasobu geodezyjnego i kartograficznego)

mgr inż. Piotr Szymkowiak
 GEODETA PAŃSTWOWY



ZAŁĄCZNIK DO DECYZJI O POZWOLENIU NA BUDOWĘ
 Nr 536/2018 Z dnia: 30.05.2018
 - 5 / 19 05 -12- 19 /
 STAROSTWO POWIATOWE W NOWYM TOMYŚLU
 Wydział Budownictwa i Architektury



Wykaz zmian gruntowych

Stan przed podziałem						Numer KW	Stan po podziale					
Nr jednostki rej.	Nr działki	Określenie położenia	Użytek gruntowy	Klasa gleb.	Pole powierzchni [ha]		Nr działki proj.	Określenie położenia	Użytek gruntowy	Klasa gleb.	Pole powierzchni [ha]	
G.147	536/1		dr		2.6918	PO1N/00019358/2	536/2		dr		0.0129	0.0129
							536/3		dr		2.6789	2.6789
									Razem		2.6918	

zlec. 93/2018

MAPA Z PROJEKTEM PODZIAŁU NIERUCHOMOŚCI

Arkusz mapy 24 (25)
 GK.6642.920.2018

skala 1:500

Podział w trybie ustawy o szczególnych zasadach przygotowania i realizacji inwestycji w zakresie dróg publicznych
 godło 5.176.30.09.3.1, 5.176.30.08.4.3, 5.176.30.08.4.4, 5.176.30.09.3.3, 5.176.30.09.3.4, 5.176.30.09.4.3
 5.176.30.13.1.2, 5.176.30.13.2.1, 5.176.30.14.2.1, 5.176.30.13.1.3, 5.176.30.13.1.4, 5.176.30.13.3.1, 5.176.30.13.3.3

Województwo: wielkopolskie
 Powiat: nowotomyski
 Nazwa jedn. ewid.: Nowy Tomyśl
 Identyfikator jedn. ewid.: 301504_5
 Nazwa obr. ewid.: Przyłęk
 Identyfikator obr. ewid.: 301504_5.0011
 Arkusz: 3 Działka: 536/1
 Ks. wiecz.: PO1N/00019358/2
 Powierzchnia: 2,6918ha
 Stan aktualny na dzień 30.05.2018r

WITOLĘ LEWANDOWSKI
 geodeta uprawniony
 nr upraw. 9820
 60-687 Poznań, Os. St. Bałoręgo 33/15
 tel. 824-15-78

APEGEO
 Perła, Lewandowski Sp. j.
 61-638 Poznań, os. Pod Lipami 16
 tel. 501 446 955, 608 446 442,
 NIP 9721276079 Regon 367657715

Poświadczam, że niniejszy dokument został opracowany w wyniku prac geodezyjnych i kartograficznych, których rezultaty zawiera operat techniczny wpisany do ewidencji materiałów państwowego zasobu geodezyjnego i kartograficznego

STAROSTA NOWOTOMYSKI
 P 3015.2018.1375

(identyfikator ewidencyjny materiału zasobu - operatu technicznego)

2018-07-19
 (Data wpisania do ewidencji)

OSTA POWIATOWY



Stan przed podziałem		Numer KW		Stan po podziale	
Nr jednostki rej.	Nr działki	Określenie pokrozenia	Użytek gruntowy	Klasa gęb.	Pole powierzchni [ha]
G.2	5354/1	LS			17.1600
					17.1600
					17.0577
					0.1023
					17.1600
					17.0577
					0.1023
					17.1600

Wykaz zmian gruntowych

Zlec. 93/2018

MAPA Z PROJEKTEM PODZIAŁU NIERUCHOMOŚCI

skala 1:500

Podział w trybie ustawy o szczególnych zasadach przygotowania i realizacji inwestycji w zakresie dróg publicznych

godło 5.176.30.09.3.1, 5.176.30.08.4.4, 5.176.30.09.3.3, 5.176.30.09.3.4, 5.176.30.09.4.3

5.176.30.13.1.2, 5.176.30.14.2.1, 5.176.30.13.2.1, 5.176.30.13.1.3, 5.176.30.13.1.4, 5.176.30.13.3.1, 5.176.30.13.3.3

Województwo: wielkopolskie

Powiat: nowotomyski

Nazwa jedn. ewid.: Nowy Tomyśl

Identyfikator jedn. ewid.: 301504_5

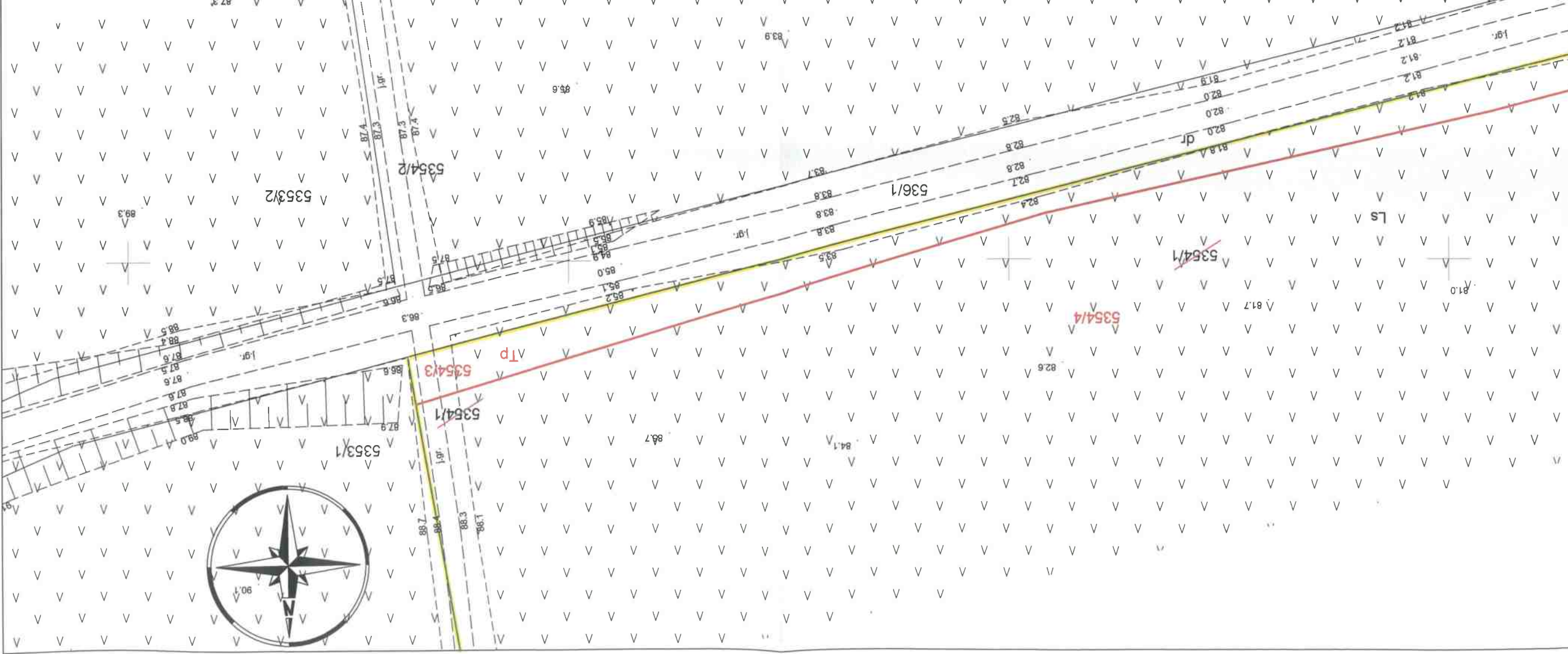
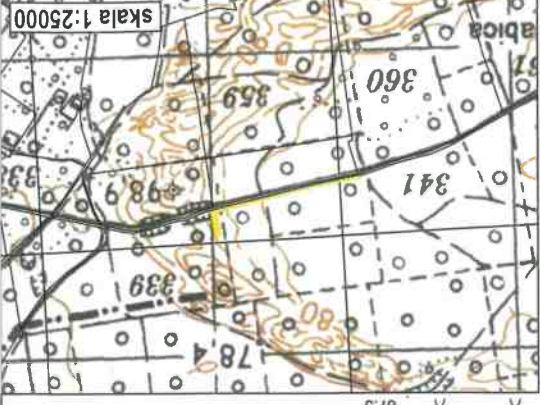
APB GEO

Peta, Lewandowska Sp. j.

61-638 Poznań, os. Pod Lipami 16

tel. 501 446 955, 608 446 442

NIP 0231276079 Regon 367657715



Arkusze mapy 25 (25)

GK.6642.920.2018

Posiadaćca się, że niniejszy dokument został opracowany w wyniku

prac geodezyjnych i kartograficznych, których rezultaty zawiera

zasobu geodezyjnego i kartograficznego



