

UCHWAŁA NR 567/GN/2022
ZARZĄDU POWIATU NOWOTOMYSKIEGO
z dnia 23 listopada 2022 r.

**w sprawie sporządzenia i podania do publicznej wiadomości wykazu nieruchomości
przeznaczonej do zbycia w formie darowizny, położonej w Grubsku**

Na podstawie art. 32 ust. 2 pkt 3 ustawy z dnia 5 czerwca 1998r. o samorządzie powiatowym (Dz. U. z 2022 poz. 1526) oraz art. 35 ust. 1 i 2, art. 13 ust. 2 i 2a oraz 37 ust. 2 pkt 4 ustawy z dnia 21 sierpnia 1997 r. o gospodarce nieruchomościami (Dz. U. z 2021 r. poz. 1899 z późn. zm.) Zarząd Powiatu Nowotomyskiego uchwala, co następuje:

§ 1. Sporządza się wykaz nieruchomości przeznaczonej do zbycia w formie darowizny, oznaczonej ewidencyjnie jako działka nr 51 o powierzchni 0,3000 ha, położonej w Grubsku, gm. Nowy Tomyśl, w brzmieniu stanowiącym załącznik do niniejszej uchwały.





§ 2. Podaje się do publicznej wiadomości wykaz, o którym mowa w § 1, w trybie określonym w art. 35 ust. 1 ustawy o gospodarce nieruchomościami.

§ 3. Wykonanie uchwały powierza się Kierownikowi Wydziału Gospodarki Nieruchomościami.

§ 4. Uchwała obowiązuje od dnia podjęcia.

PRZEWODNICZĄCY ZARZĄDU

Andrzej Wilkoński

1. Marcin Brambor

2. Konrad Drąg

3. Patryk Kąkolewski

4. Edwin Pigla


UZASADNIENIE
do uchwały nr 567/GN/2022 Zarządu Powiatu Nowotomyskiego
z dnia 23 listopada 2022 r.

**w sprawie sporządzenia i podania do publicznej wiadomości wykazu nieruchomości
przeznaczonej do zbycia w formie darowizny, położonej w Grubsku**

Na podstawie art. 32 ust. 2 pkt 3 ustawy z dnia 5 czerwca 1998 r. o samorządzie powiatowym (Dz. U. z 2022 poz. 1526) Zarząd Powiatu gospodaruje mieniem powiatu. Art. 35 ust. 1 ustawy z dnia 21 sierpnia 1997 r. o gospodarce nieruchomościami (Dz. U. z 2022 r. poz. 1899 z późn. zm.) wskazuje między innymi, że właściwy organ sporządza i podaje do publicznej wiadomości wykaz nieruchomości przeznaczonych do zbycia, a ust. 2 powołanego przepisu określa, jakie dane powinien zawierać wykaz. Biorąc powyższe pod uwagę podjęcie uchwały jest zasadne.

PRZEWODNICZĄCY ZARZĄDU



Andrzej Wilkoński

Wykaz nieruchomości przeznaczonych do zbycia w formie darowizny, położonej w Opalenicy

Lp.	Oznaczenie nieruchomości wg księgi wieczystej i ewidencji gruntów i budynków	Powierzchnia nieruchomości	Opis nieruchomości	Przeznaczenie nieruchomości i sposób jej zagospodarowania	Termin zagospodarowania nieruchomości	Cena nieruchomości w złotych brutto
1.	PO1N/00033723/6 działka nr: 51	0,3000 ha	działka niezabudowana, stanowiąca część drogi gminnej gruntowej	Studium uwarunkowań i kierunków zagospodarowania przestrzennego miasta i gminy Nowy Tomyśl wskazuje przeznaczenie pod drogę; opis użytku i symbol klasoużytku widniejącego w ewidencji gruntów i budynków: dr - Drogi; działka jest niezabudowana	nieruchomość została już zagospodarowana przez zarządcę drogi gminnej tj. Burmistrza Nowego Tomysła	15 000,00 zł

Termin złożenia wniosku przez osoby, którym przysługuje pierwszeństwo w jej nabyciu na podstawie art. 34 ust. 1 pkt 1 i 2 ustawy o gospodarce nieruchomościami wynosi 6 tygodni, licząc od dnia opublikowania wykazu tj. od dnia 29 listopada 2022 r.