



17332

542/11
Bp

542/10
B

542/12
B

542/14
B

542/15
RV1

073/1
RV1

542/9
RV1

Ko 0 km + 106.65 m
Ko 0 km + 117 m
Ko 0 km + 131.9 m

Ko 0 km + 178.93 m
Ko + 198.02 m

Ko-a 0 km + 0.00 m
Ko-a 0 km + 6.51 m

Ko-a 0 km + 18.6 m
Ko-a 0 km + 26.6 m

Ko-a 0 km + 18.72 m

Ko 0 km + 5.15 m

Ko 0 km + 230.42 m

1745/4
B

1745/6
B

1745/8
B

RV1
1745/7

1745/12

RV1
1745/11

1745/9
Bp

1745/10

1745/13

RV1
1745/12

1745/16

RV1
1745/11

1745/17

RV1
1745/11

1745/18

RV1
1745/11

1745/19

RV1
1745/11

1745/20

RV1
1745/11

1745/21

RV1
1745/11

1745/22

RV1
1745/11

1745/23

RV1
1745/11

1745/24

RV1
1745/11

1735/8
B

1748/22
B

1748/24
B

1748/26
B

1748/27
B

1742
B

1738/1
B

1741/1
B

1744/1
B

1748/15

1748/16

1748/17

1748/18

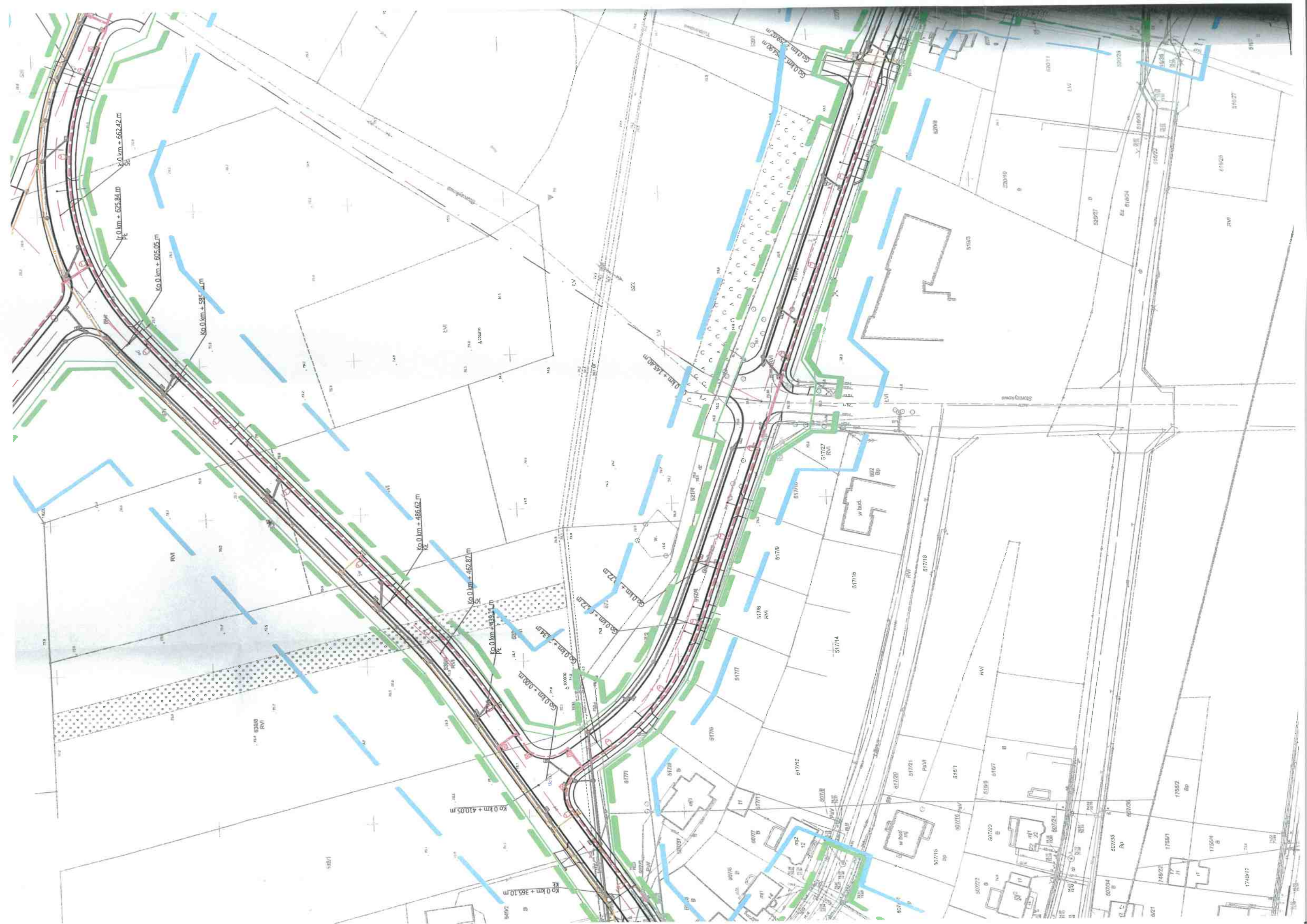
1748/19

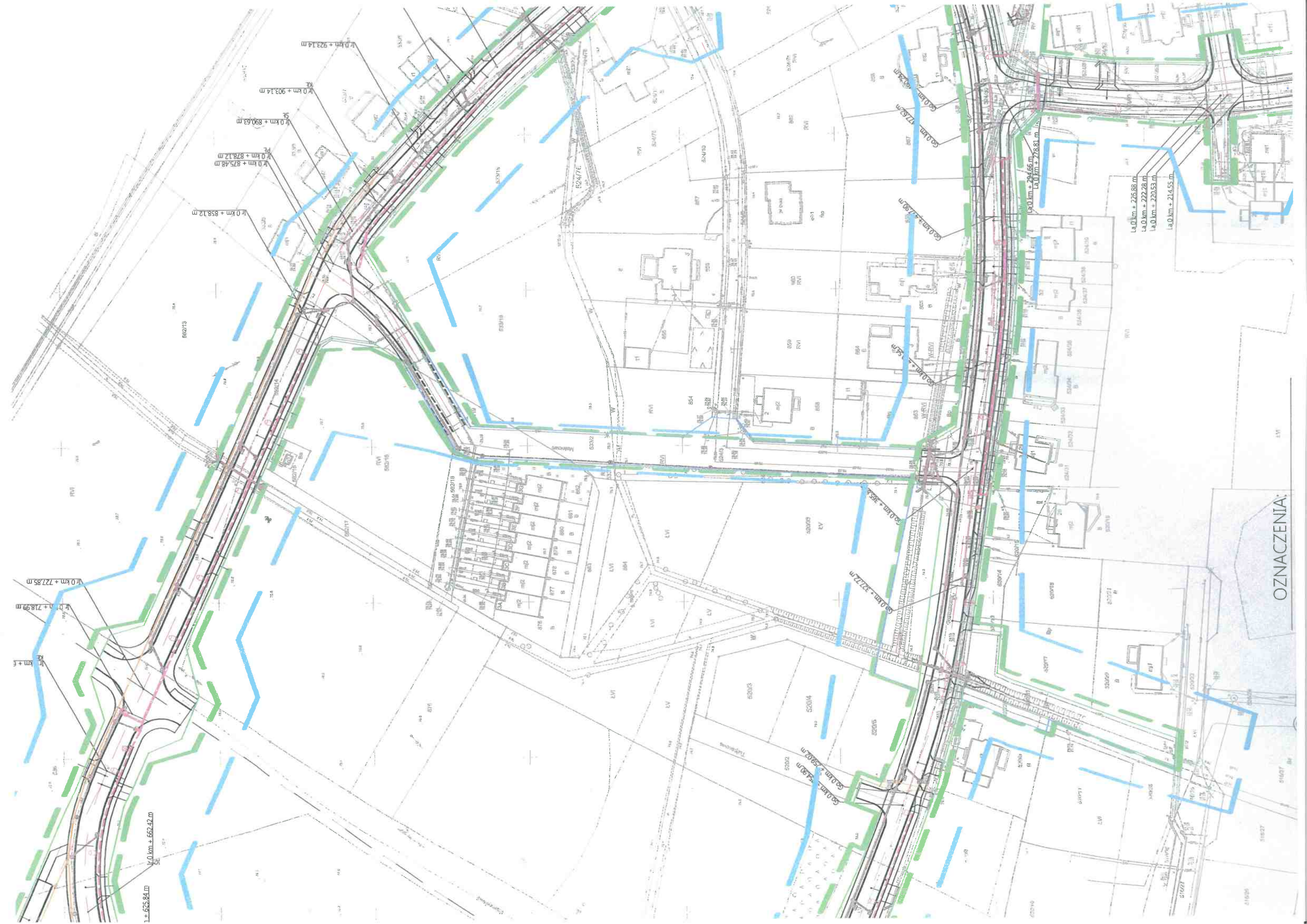
RV1

RV1

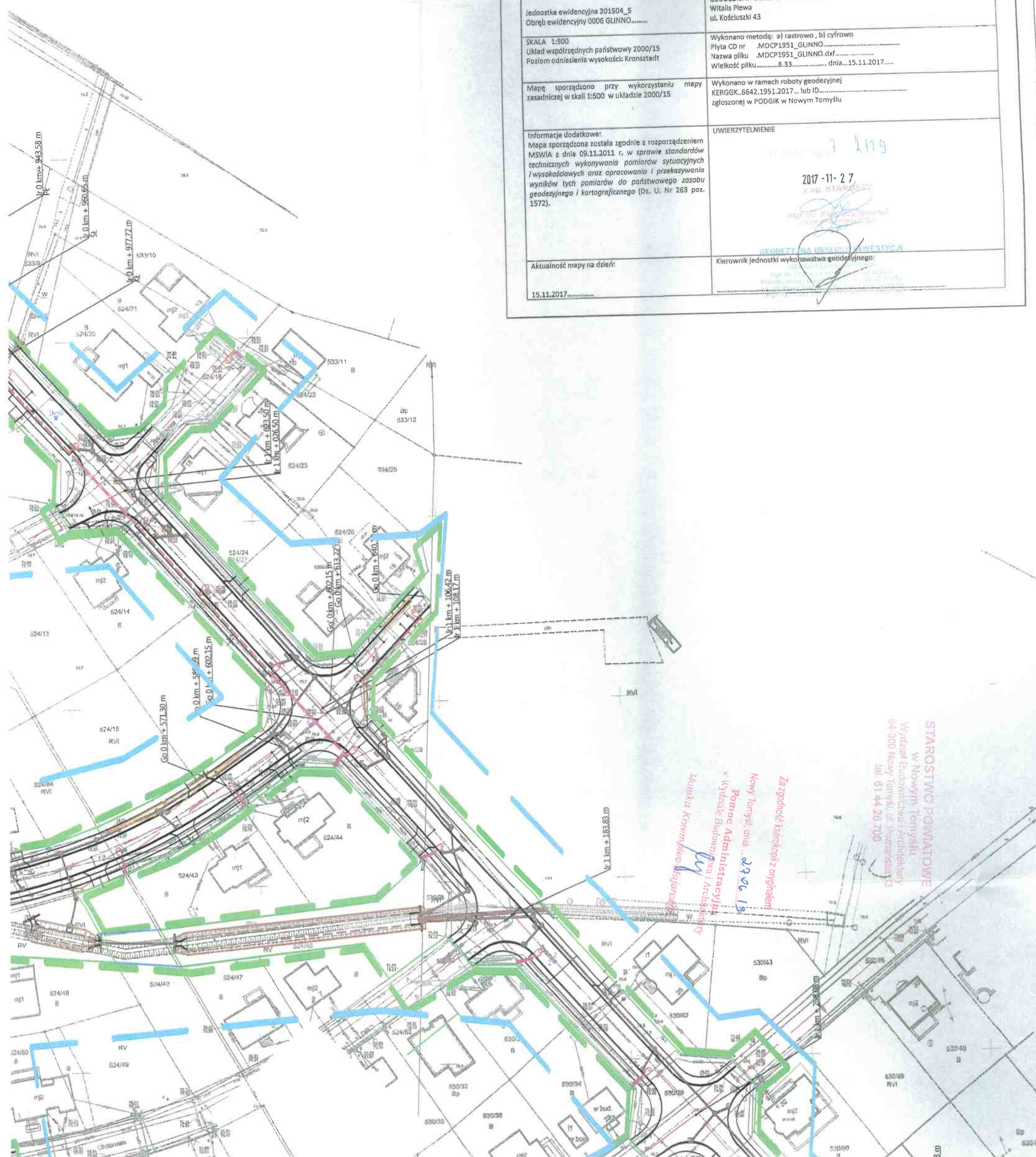
RV1

RV1





OZNACZENIA:

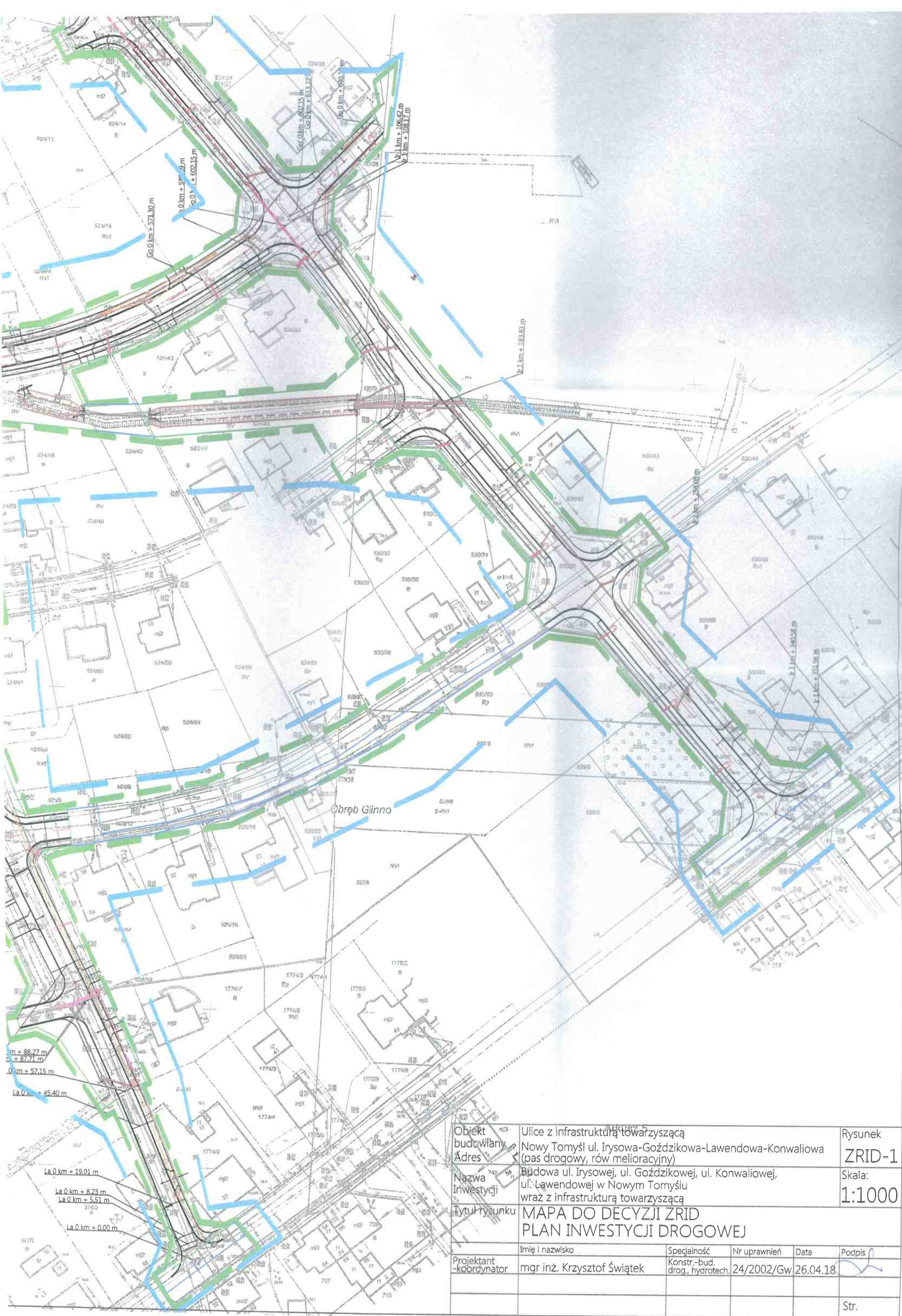


KARTA REJESTRACYJNA INFORMATYCZNEJ KOPII MAPY

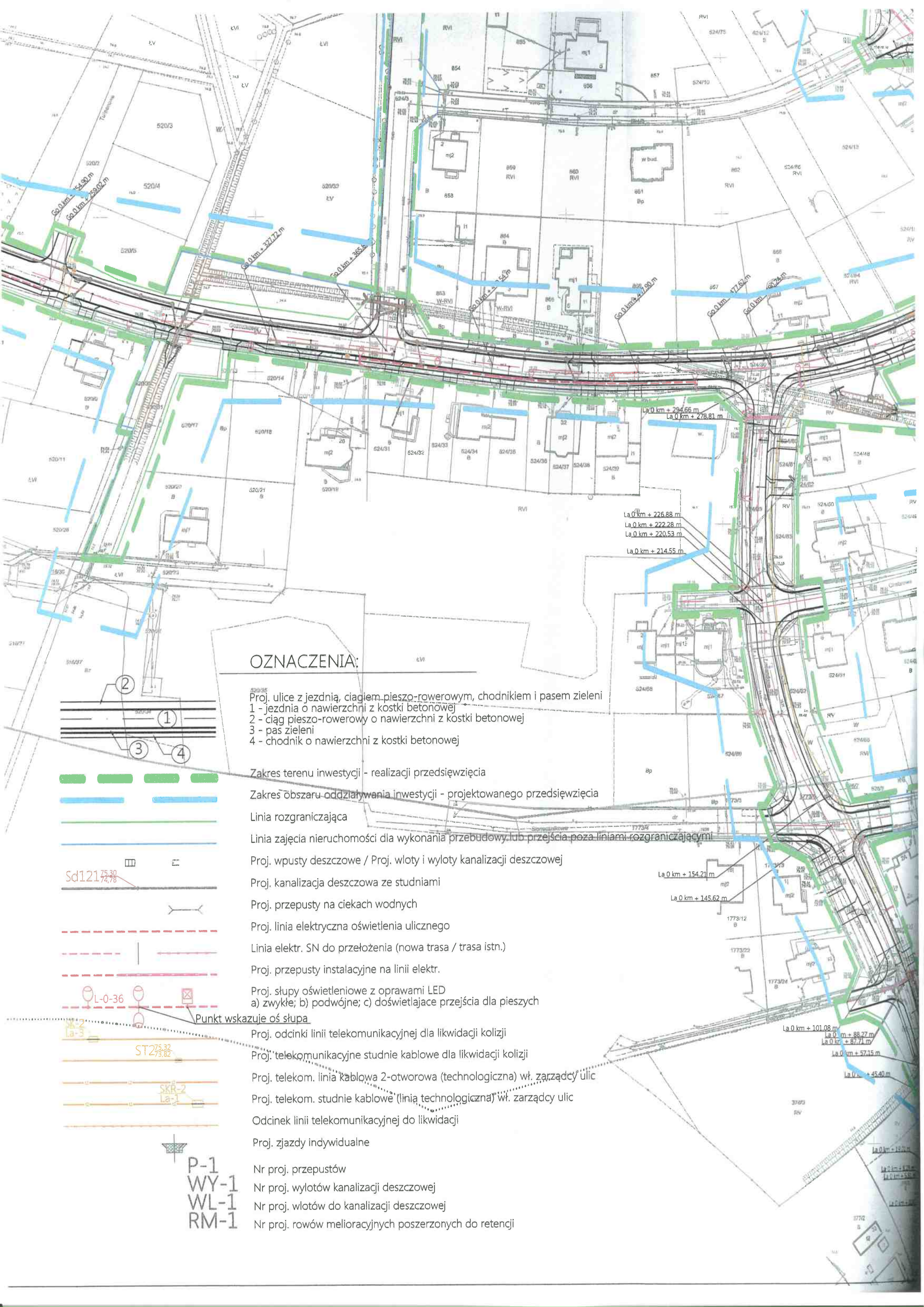
<p>OBIEKT: Jednostka ewidencyjna 301504_5 Obręb ewidencyjny 0006 GLINNO.....</p>	<p>WYKONAWCA: GEODEZYJNA OBSŁUGA INWESTYCJI Witalis Plewa ul. Kościuszki 43</p>
<p>SKALA 1:500 Układ współrzędnych państwowy 2000/15 Poziom odniesienia wysokości: Kronstadt</p>	<p>Wykonano metodą: a) rastrowo, b) cyfrowo Płyta CD nr .MDCP1951_GLINNO..... Nazwa pliku .MDCP1951_GLINNO.dxf..... Wielkość pliku.....8.33..... dnia...15.11.2017....</p>
<p>Mapę sporządzono przy wykorzystaniu mapy zasadniczej w skali 1:500 w układzie 2000/15</p>	<p>Wykonano w ramach roboty geodezyjnej KERGGK..6642.1951.2017... lub ID..... zgłoszonej w PODGIK w Nowym Tomysłu</p>
<p>Informacje dodatkowe: Mapa sporządzona została zgodnie z rozporządzeniem MSWiA z dnia 09.11.2011 r. w sprawie standardów technicznych wykonywania pomiarów sytuacyjnych i wysokościowych oraz opracowania i przekazywania wyników tych pomiarów do państwowego zasobu geodezyjnego i kartograficznego (Dz. U. Nr 263 poz. 1572).</p>	<p>UWIERZYTELNIENIE</p> <p>2017-11-27</p> <p>z up. STAROSTY</p> <p>Geodezyjna Obsługa Inwestycji</p> <p>Witalis Plewa</p> <p>ul. Kościuszki 43</p> <p>01-442-700</p>
<p>Aktualność mapy na dzień: 15.11.2017.....</p>	<p>Kierownik jednostki wykonawstwa geodezyjnego:</p> <p>[Signature]</p>

Zgodność kserokopii z oryginałem
Nowy Tomysl, dnia 15.11.2017 r.
Pomoc Administracyjna
w Wydziale Budownictwa i Architektury
Monika Krzemieniec-Figurowska

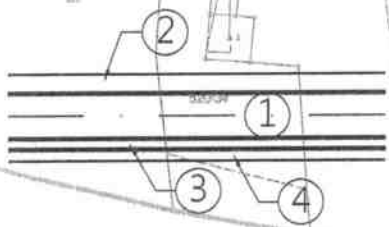
STAROSTWO POWIATOWE
w Nowym Tomyslu
Wydział Budownictwa i Architektury
64-300 Nowy Tomysl, ul. Poznańska 13
tel. 01 44 26 700



Obiekt budowlany	Ulice z infrastrukturą towarzyszącą Nowy Tomyśl ul. Irysowa-Goździkowa-Lawendowa-Konwaliowa (pas drogowy, rów melioracyjny)				Rysunek
Adres					ZRID-1
Nazwa inwestycji	Budowa ul. Irysowej, ul. Goździkowej, ul. Konwaliowej, ul. Lawendowej w Nowym Tomyślu wraz z infrastrukturą towarzyszącą				Skala:
Tytuł rysunku	MAPA DO DECYZJI ZRID PLAN INWESTYCJI DROGOWEJ				1:1000
Projektant	Imię i nazwisko	Specjalność	Nr uprawnień	Data	Podpis
-koordynator	mgr inż. Krzysztof Świętek	Konstr.-bud. drog., hydrotech.	24/2002/Gw	26.04.18	
					Str.



OZNACZENIA:



- 520/36 Proj. ulice z jezdnią, ciągiem pieszo-rowerowym, chodnikiem i pasem zieleni
- 1 - jezdnia o nawierzchni z kostki betonowej
- 2 - ciąg pieszo-rowerowy o nawierzchni z kostki betonowej
- 3 - pas zieleni
- 4 - chodnik o nawierzchni z kostki betonowej



Zakres terenu inwestycji - realizacji przedsięwzięcia



Zakres obszaru oddziaływania inwestycji - projektowanego przedsięwzięcia



Linia rozgraniczająca



Linia zajęcia nieruchomości dla wykonania przebudowy lub przejścia poza liniami rozgraniczającymi



Proj. wpusty deszczowe / Proj. wloty i wyloty kanalizacji deszczowej



Proj. kanalizacja deszczowa ze studniami



Proj. przepusty na ciekach wodnych



Proj. linia elektryczna oświetlenia ulicznego



Linia elektr. SN do przełożenia (nowa trasa / trasa istn.)



Proj. przepusty instalacyjne na linii elektr.



Proj. słupy oświetleniowe z oprawami LED
a) zwykłe; b) podwójne; c) doświetlające przejścia dla pieszych



Punkt wskazuje oś słupa



Proj. odcinki linii telekomunikacyjnej dla likwidacji kolizji



Proj. telekomunikacyjne studnie kablowe dla likwidacji kolizji



Proj. telekom. linia kablowa 2-otworowa (technologiczna) wł. zarządcy ulic



Proj. telekom. studnie kablowe (linią technologiczną) wł. zarządcy ulic



Odcinek linii telekomunikacyjnej do likwidacji



Proj. zjazdy indywidualne

- P-1
- WY-1
- WL-1
- RM-1

- Nr proj. przepustów
- Nr proj. wylotów kanalizacji deszczowej
- Nr proj. wlotów do kanalizacji deszczowej
- Nr proj. rowów melioracyjnych poszerzonych do retencji

2017-12-07
 1:500
 KARTA RESTAURACyjNA INFORMACYjNA KOPII MAPY

2017-12-07
 1:500
 KARTA RESTAURACyjNA INFORMACYjNA KOPII MAPY

<p>WYKONAWCA: GEOZYMA OŚWIĘCIA INWESTYCJI ul. Kępczyńska 64-100 Nowy Tomisz</p>	<p>OBJEKT: Jednostka ewidencyjna 502501 5 Cmpjz ewidencyjny 0005 GUMINO</p>
<p>WYKONANO NIEKIEDY: 07.12.2017, 08.12.2017, 09.12.2017, 10.12.2017, 11.12.2017, 12.12.2017, 13.12.2017, 14.12.2017, 15.12.2017, 16.12.2017, 17.12.2017, 18.12.2017, 19.12.2017, 20.12.2017, 21.12.2017, 22.12.2017, 23.12.2017, 24.12.2017, 25.12.2017, 26.12.2017, 27.12.2017, 28.12.2017, 29.12.2017, 30.12.2017, 31.12.2017</p>	<p>Skala 1:500 Udział wyodrębnienia punktownego 2009/15 Nazwa pliku: 0X_0602_2008_2017 Wzrostki pliku: 0209 000_0010_2017</p>
<p>Mapa sporządzona przy wydzieleniu mapy zasadniczej w skali 1:1000 w układzie 2000/15 Wykazano w ramach kadłubów podziemiej części: 0X_0602_2008_2017, 0209 000_0010_2017</p>	<p>Informacje dodatkowe: Mapa sporządzona zgodnie z rozporządzeniem MSWiA z dnia 09.11.2011 r. w sprawie standardów technicznych wykonawstwa prac technicznych dotyczących projektowania i dokumentacji technicznej wykonawstwa i nadzoru nad realizacją przedsięwzięcia inwestycyjnego (Dz. U. Nr 203 poz. 1572).</p>
<p>Administracja mapy na dzień: 2017</p>	<p>Kilometryk jednostki wyliczeniowej: 1:500</p>

<p>WYKONAWCA: GEOZYMA OŚWIĘCIA INWESTYCJI ul. Kępczyńska 64-100 Nowy Tomisz</p>	<p>OBJEKT: Jednostka ewidencyjna 502501 5 Cmpjz ewidencyjny 0005 GUMINO</p>
<p>WYKONANO NIEKIEDY: 07.12.2017, 08.12.2017, 09.12.2017, 10.12.2017, 11.12.2017, 12.12.2017, 13.12.2017, 14.12.2017, 15.12.2017, 16.12.2017, 17.12.2017, 18.12.2017, 19.12.2017, 20.12.2017, 21.12.2017, 22.12.2017, 23.12.2017, 24.12.2017, 25.12.2017, 26.12.2017, 27.12.2017, 28.12.2017, 29.12.2017, 30.12.2017, 31.12.2017</p>	<p>Skala 1:500 Udział wyodrębnienia punktownego 2009/15 Nazwa pliku: 0X_0602_2008_2017 Wzrostki pliku: 0209 000_0010_2017</p>
<p>Mapa sporządzona przy wydzieleniu mapy zasadniczej w skali 1:1000 w układzie 2000/15 Wykazano w ramach kadłubów podziemiej części: 0X_0602_2008_2017, 0209 000_0010_2017</p>	<p>Informacje dodatkowe: Mapa sporządzona zgodnie z rozporządzeniem MSWiA z dnia 09.11.2011 r. w sprawie standardów technicznych wykonawstwa prac technicznych dotyczących projektowania i dokumentacji technicznej wykonawstwa i nadzoru nad realizacją przedsięwzięcia inwestycyjnego (Dz. U. Nr 203 poz. 1572).</p>
<p>Administracja mapy na dzień: 2017</p>	<p>Kilometryk jednostki wyliczeniowej: 1:500</p>





KARTA REESTRACyjNA INFORMACYJNEJ KOPJI MAPY

OPIS:	WYKONAWCA:
<p>Informacje ewidencyjne 301504_3 Opis ewidencyjny data 01/10/10</p> <p>SKALA 1:500 Uzycie mapy: plany i rzuty w skali 1:500 Podstawa opracowania: rysunki projektowe</p> <p>Mapa sporządzona przez: wydział geodezyjny zawieszki w skali 1:1000 w zakresie 3009/15</p>	<p>GOŁUJ / PWA S.C. S.A. PRAWO WŁASNOŚCI ul. Kucyńska 43 61-300 NOWY TARG</p> <p>Wykonano przez: ARTUR KUCYNSKI Data oprac: 26.09.2017 Numer planu: GK.5542.2408.2017 Wzrostki planu: 4435 Kb. data: 2017</p> <p>Wykonano w ramach umowy o dzieło Kodeks: 1406/21/15.2017... 100.000 Rezerwa w PLN: 100000 w Nowym Targu</p>
Informacje dodatkowe:	UWAGI/REZERWY:
<p>Plan sporządzony zgodnie z rozporządzeniem MSTW z dnia 09.11.2011 r. w sprawie sposobów rejestrowania, aktualizacji, aktualizacji, aktualizacji i aktualizacji danych geodezyjnych i aktualizacji mapy. Plan sporządzony zgodnie z rozporządzeniem MSTW z dnia 09.11.2011 r. w sprawie sposobów rejestrowania, aktualizacji, aktualizacji, aktualizacji i aktualizacji danych geodezyjnych i aktualizacji mapy.</p>	<p>Brak innych informacji o planie.</p>
<p>2017</p>	<p>2017</p>



2017-12-04